


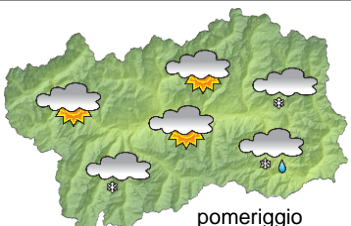





## SITUAZIONE SINOTTICA

In un contesto caratterizzato da correnti fredde, l'ingresso di aria dai quadranti orientali porterà nubi e deboli nevicate nel settore sud-orientale a partire da domani, più significative sabato; da domenica è previsto l'arrivo di un nucleo di aria gelida destinato ad interessare anche la nostra regione.

|  |  |   |   |  |  |
|--|--|---|---|--|--|
|  <p>mattino</p>    |  | <b>mercoledì 21 febbraio 2018</b>   |   | attendibilità: ★★☆☆                      |  |
|  <p>pomeriggio</p> |  | Soleggiato, con locali annuvolamenti.<br><b>Venti:</b> 3000 m E deboli; deboli variabili nelle valli.<br><b>Temperature:</b> in lieve calo in montagna.<br>Zero termico: 1300 m; T 1500: -1 °C; T 3000: -12 °C (valori nella libera atmosfera).<br><b>Pressione:</b> in lieve calo. |   |  |  |
|  |  | Temperature: <i>montagna (max)</i>  | ▼ | <b>Segnalazioni:</b> nulla da segnalare. |  |
|  |  | Temperature: <i>valli (max)</i>   | ◄ |  |  |

|  |  |   |     |  |  |
|--|--|---|-----|--|--|
|  <p>mattino</p>    |  | <b>giovedì 22 febbraio 2018</b>   |     | attendibilità: ★★☆☆                      |  |
|  <p>pomeriggio</p> |  | Nuvolosità in aumento con deboli nevicate sparse nel settore sud-orientale oltre 600 m circa nella seconda parte della giornata.<br><b>Venti:</b> 3000 m E deboli o moderati; deboli variabili poi SE nelle valli.<br><b>Temperature:</b> in lieve aumento tranne un calo delle massime nelle valli.<br>Zero termico: 700 » 1000 m; T 1500: -5 » -1 °C; T 3000: -14 » -11 °C (valori nella libera atmosfera).<br><b>Pressione:</b> in lieve calo. |     |  |  |
|  |  | Temperature: <i>montagna (min max)</i>  | ▲ ▲ | <b>Segnalazioni:</b> nulla da segnalare. |  |
|  |  | Temperature: <i>valli (min max)</i>   | ▲ ▼ |  |  |

|  |  |  |     |                     |  |
|--|--|--|-----|---------------------|--|
|  <p>mattino</p>    |  | <b>venerdì 23 febbraio 2018</b>  |     | attendibilità: ★★☆☆ |  |
|  <p>pomeriggio</p> |  | Nuvoloso o molto nuvoloso, deboli nevicate nel settore sud-orientale.<br><b>Venti:</b> 3000 m E SE deboli o moderati; SE deboli nelle valli.<br><b>Temperature:</b> in lieve calo nelle valli.<br>Zero termico: 500 » 800 m (valori nella libera atmosfera).<br><b>Pressione:</b> quasi stazionaria. |     |                     |  |
|  |  | Temperature: <i>montagna (min max)</i>   | ◄ ◄ |                     |  |
|  |  | Temperature: <i>valli (min max)</i>  | ▼ ▼ |                     |  |

|  |            |            |            |  |  |                     |
|--|------------|------------|------------|--|--|---------------------|
|  |            |            |            | <b>tendenza successiva</b>   |  | attendibilità: ★★☆☆ |
| sab 24 feb   | dom 25 feb | lun 26 feb | mar 27 feb | Nuvoloso con nevicate localmente moderate a sud-est sabato, poi fino a martedì tempo variabile e freddo. |  |                     |

| <b>21/02/2018</b>                                 | <b>Temperatura Max<br/>di ieri<br/>(ore 12-18)<br/>°C</b> | <b>Temperatura Min<br/>di oggi<br/>(ore 00-08)<br/>°C</b> | <b>Precipitazioni<br/>ultime 24 ore<br/>(ore 08-08)<br/>mm</b> |
|---|---|---|--|
| Aosta - Piazza Plouves 580 m. slm                 | 10.2  | -1.2  | 0.0  |
| Ayas - Champoluc 1566 m. slm                      | 3.0   | -12.5   | 0.0  |
| Champorcher - Petit-Mont-Blanc 1640 m. slm        | 0.5   | -7.7  | 0.0  |
| Cogne - Gimillan 1785 m. slm                      | -0.7  | -10.5   | 0.0  |
| Courmayeur - Dolonne 1200 m. slm                  | 4.2   | -5.0  | 0.0  |
| Donnas - Clapey 341 m. slm                        | 7.0   | 1.0   | 0.0  |
| Etroubles - Chevière 1339 m. slm                  | 3.5   | -7.1  | 0.0  |
| Gressoney-Saint-Jean - Bieltschocke 1370 m. slm   | 2.5   | -10.0   | 0.0  |
| La Thuile - Les Granges 1637 m. slm               | -1.6  | -10.7   | 0.0  |
| Morgex - Capoluogo 938 m. slm                     | 6.1   | -4.9  | 0.0  |
| Nus - Saint-Barthélemy - Osservatorio 1675 m. slm | 0.8   | -8.6  | 0.0  |
| Rhêmes-Notre-Dame - Chaudanne 1794 m. slm         | 0.9   | -14.7   | 0.0  |
| Saint-Christophe - Aeroporto 545 m. slm           | 11.4  | -2.6  | 0.0  |
| Saint-Vincent - Terme 626 m. slm                  | 9.4   | -2.0  | 0.0  |
| Valgrisenche - Menthieu 1859 m. slm               | -0.3  | -11.4   | 0.0  |
| Valsavarenche - Pont 1951 m. slm                  | -0.3  | -11.9   | 0.0  |
| Valtournenche - Breuil Cervinia 1998 m. slm       | -1.7  | -14.2   | 0.0  |
| Verrès - Capoluogo 375 m. slm                     | 8.0   | -0.1  | 0.0  |
| Villeneuve - S.R. Saint-Nicolas 839 m. slm        | 9.8   | -2.0  | 0.0  |

*(I dati riportati sono pubblicati con procedura automatica, non risultano pertanto validati)*