








SITUAZIONE SINOTTICA

La nostra regione sarà interessata per tutto il weekend da correnti umide e abbastanza fredde dai quadranti sud-orientali, foriere di qualche debole nevicata, specialmente sabato mattina, quando il limite neve si porterà a quote di media montagna. Dalla seconda parte di domenica l'ingresso di aria gelida proveniente dalla Russia determinerà un brusco calo delle temperature che accompagneranno anche i giorni a seguire, associate però a qualche schiarita per la prima parte della settimana entrante.

 <p>mattino</p>	<p style="text-align: right;">venerdì 23 febbraio 2018 attendibilità: ★★☆☆</p> <p>Nuvoloso con deboli nevicata sparse, in intensificazione dal pomeriggio in particolare sul settore sud-orientale. Venti: 3000 m moderati sud-orientali; deboli sud-orientali nelle valli. Temperature: senza variazioni di rilievo. Zero termico: 1200 m; T 1500: -2 °C; T 3000: -12 °C (valori nella libera atmosfera). Pressione: in lieve calo.</p> <table border="1" style="width: 100%;"> <tr> <td>Temperature: <i>montagna (max)</i></td> <td>◀▶</td> <td rowspan="2">Segnalazioni: nulla da segnalare.</td> </tr> <tr> <td>Temperature: <i>valli (max)</i></td> <td>◀▶</td> </tr> </table>	Temperature: <i>montagna (max)</i>	◀▶	Segnalazioni: nulla da segnalare.	Temperature: <i>valli (max)</i>	◀▶
Temperature: <i>montagna (max)</i>	◀▶	Segnalazioni: nulla da segnalare.				
Temperature: <i>valli (max)</i>	◀▶					
 <p>pomeriggio</p>	<p style="text-align: right;">sabato 24 febbraio 2018 attendibilità: ★★☆☆</p> <p>Nuvoloso con nevicata deboli o tutt'al più moderate al mattino, in attenuazione e cessazione al pomeriggio. Limite neve in aumento sui 1000/1200 m circa. Venti: 3000 m moderati o forti sud-orientali, in attenuazione; deboli sud-orientali nelle valli. Temperature: in lieve aumento. Zero termico: 800 » 1500 m; T 1500: -4 » 0 °C; T 3000: -12 » -10 °C (valori nella libera atmosfera). Pressione: in lieve aumento.</p> <table border="1" style="width: 100%;"> <tr> <td>Temperature: <i>montagna (min max)</i></td> <td>▲▲</td> <td rowspan="2">Segnalazioni: nulla da segnalare.</td> </tr> <tr> <td>Temperature: <i>valli (min max)</i></td> <td>▲▲</td> </tr> </table>	Temperature: <i>montagna (min max)</i>	▲▲	Segnalazioni: nulla da segnalare.	Temperature: <i>valli (min max)</i>	▲▲
Temperature: <i>montagna (min max)</i>	▲▲	Segnalazioni: nulla da segnalare.				
Temperature: <i>valli (min max)</i>	▲▲					
 <p>mattino</p>	<p style="text-align: right;">domenica 25 febbraio 2018 attendibilità: ★★☆☆</p> <p>Giornata fredda con nuvolosità irregolare che alternerà schiarite ad un debole rischio di qualche isolato fiocco. Venti: 3000 m deboli nord-occidentali, in attenuazione; deboli variabili nelle valli. Temperature: in brusco calo dalla seconda parte della giornata Zero termico: 800 » 400 m (valori nella libera atmosfera). Pressione: in lieve aumento.</p> <table border="1" style="width: 100%;"> <tr> <td>Temperature: <i>montagna (min max)</i></td> <td>▼▼</td> <td rowspan="2"></td> </tr> <tr> <td>Temperature: <i>valli (min max)</i></td> <td>▼▼</td> </tr> </table>	Temperature: <i>montagna (min max)</i>	▼▼		Temperature: <i>valli (min max)</i>	▼▼
Temperature: <i>montagna (min max)</i>	▼▼					
Temperature: <i>valli (min max)</i>	▼▼					

 <p>lun 26 feb</p>	 <p>mar 27 feb</p>	 <p>mer 28 feb</p>	 <p>gio 1 mar</p>	<p style="text-align: right;">tendenza successiva attendibilità: ★★☆☆</p> <p>Temperature rigide con schiarite fino a metà settimana; probabilmente più perturbato da giovedì.</p>
--	---	---	--	---

23/02/2018	Temperatura Max di ieri (ore 12-18) °C	Temperatura Min di oggi (ore 00-08) °C	Precipitazioni ultime 24 ore (ore 08-08) mm
Aosta - Piazza Plouves 580 m. slm	4,8	-0,3	0,0
Ayas - Champoluc 1566 m. slm	-2,8	-7,4	0,2
Champorcher - Petit-Mont-Blanc 1640 m. slm	-3,2	-4,6	0,2
Cogne - Gimillan 1785 m. slm	-3,3	-6,9	0,0
Courmayeur - Dolonne 1200 m. slm	1,1	-3,7	0,0
Donnas - Clapey 341 m. slm	4,3	1,9	0,4
Etroubles - Chevière 1339 m. slm	0,0	-4,0	0,0
Gressoney-Saint-Jean - Bieltschocke 1370 m. slm	-0,9	-4,5	2,8
La Thuile - Les Granges 1637 m. slm	-3,3	-7,6	0,0
Morgex - Capoluogo 938 m. slm	2,7	-2,8	0,0
Nus - Saint-Barthélemy - Osservatorio 1675 m. slm	-2,6	-5,7	0,0
Rhêmes-Notre-Dame - Chaudanne 1794 m. slm	-3,9	-9,4	1,0
Saint-Christophe - Aeroporto 545 m. slm	6,5	-1,2	0,0
Saint-Vincent - Terme 626 m. slm	4,4	-0,3	0,0
Valgrisenche - Menthieu 1859 m. slm	-3,4	-7,8	0,0
Valsavarenche - Pont 1951 m. slm	-4,6	-8,9	0,0
Valtournenche - Breuil Cervinia 1998 m. slm	-4,1	-11,5	0,0
Verrès - Capoluogo 375 m. slm	4,9	2,0	0,0
Villeneuve - S.R. Saint-Nicolas 839 m. slm	3,8	-1,4	0,0

(I dati riportati sono pubblicati con procedura automatica, non risultano pertanto validati)