











## SITUAZIONE SINOTTICA

L'aria gelida di una circolazione depressionaria sulla nostra regione abbasserà le temperature fino a mercoledì, quando un'alta pressione sull'Atlantico si espanderà verso il Mediterraneo portando in media-alta quota aria più mite e decisamente umida e provocando il passaggio di diversi fronti debolmente perturbati nei giorni a seguire, con nuvolosità estesa e deboli nevicate, oltre ad un lento e graduale rialzo termico nei fondovalle.

<b>lunedì 26 febbraio 2018</b>		attendibilità: ★★☆☆
 <p>mattino</p>	<p>Prevalentemente soleggiato in quota con sviluppo di addensamenti pomeridiani e qualche fiocco di neve, in particolare a SE; nuvolosità in lenta attenuazione nelle valli.</p> <p><b>Venti:</b> 3000 m deboli o moderati settentrionali; deboli brezze nelle valli, e qualche episodio di foehn ai confini settentrionali.</p> <p><b>Temperature:</b> in forte calo. Zero termico: 300 m; T 1500: -8 °C; T 3000: -20 °C (valori nella libera atmosfera).</p> <p><b>Pressione:</b> in lieve calo.</p>	
 <p>pomeriggio</p>	<p>Temperature: <i>montagna (max)</i> ▼</p> <p>Temperature: <i>valli (max)</i> ▼</p>	<p><b>Segnalazioni:</b> forte calo termico, wind-chill (sensazione di freddo aumentata per effetto del vento) in quota.</p>

<b>martedì 27 febbraio 2018</b>		attendibilità: ★★☆☆
 <p>mattino</p>	<p>Prevalentemente soleggiato con addensamenti in sviluppo sui pendii più assolti; nuvolosità stratiforme nelle valli.</p> <p><b>Venti:</b> 3000 m deboli da NW in rotazione da SW; brezze nelle valli.</p> <p><b>Temperature:</b> ancora in calo. Zero termico: 300 m; T 1500: -18 » -10 °C; T 3000: -24 » -22 °C (valori nella libera atmosfera).</p> <p><b>Pressione:</b> stazionaria.</p>	
 <p>pomeriggio</p>	<p>Temperature: <i>montagna (min max)</i> ▼ ▼</p> <p>Temperature: <i>valli (min max)</i> ▼ ▼</p>	<p><b>Segnalazioni:</b> condizioni gelide.</p>

<b>mercoledì 28 febbraio 2018</b>		attendibilità: ★★☆☆
 <p>mattino</p>	<p>Al mattino cielo soleggiato o velato, poi aumento della nuvolosità fino a cielo molto nuvoloso o coperto con qualche debole nevicata dalla sera, in particolare sui settori occidentali.</p> <p><b>Venti:</b> 3000 m deboli o moderati da SW; deboli con locali rinforzi da SE nelle valli.</p> <p><b>Temperature:</b> massime in ripresa in quota. Zero termico: 300 m (valori nella libera atmosfera).</p> <p><b>Pressione:</b> stabili.</p>	
 <p>pomeriggio</p>	<p>Temperature: <i>montagna (min max)</i> ◀ ▲</p> <p>Temperature: <i>valli (min max)</i> ◀ ◀</p>	

<b>tendenza successiva</b>				attendibilità: ★★☆☆
 <p>gio 1 mar</p>	 <p>ven 2 mar</p>	 <p>sab 3 mar</p>	 <p>dom 4 mar</p>	<p>Nuvoloso con deboli nevicate, temperature in graduale rialzo.</p>

<b>26/02/2018</b>	<b>Temperatura Max di ieri (ore 12-18) °C</b>	<b>Temperatura Min di oggi (ore 00-08) °C</b>	<b>Precipitazioni ultime 24 ore (ore 08-08) mm</b>
Aosta - Piazza Plouves 580 m. slm	0,6	-4,2	0,0
Ayas - Champoluc 1566 m. slm	-4,3	-16,0	0,0
Champorcher - Petit-Mont-Blanc 1640 m. slm	-7,2	-13,2	0,2
Cogne - Gimillan 1785 m. slm	-4,8	-16,4	1,4
Courmayeur - Dolonne 1200 m. slm	-2,8	-9,1	0,4
Donnas - Clapey 341 m. slm	0,4	-3,2	0,0
Etroubles - Chevière 1339 m. slm	-3,6	-14,2	0,0
Gressoney-Saint-Jean - Bieltschocke 1370 m. slm	-5,0	-13,9	0,2
La Thuile - Les Granges 1637 m. slm	-4,7	-14,1	0,4
Morgex - Capoluogo 938 m. slm	-1,6	-6,6	0,4
Nus - Saint-Barthélemy - Osservatorio 1675 m. slm	-5,3	-14,1	0,4
Rhêmes-Notre-Dame - Chaudanne 1794 m. slm	-3,3	-20,9	0,6
Saint-Christophe - Aeroporto 545 m. slm	1,0	-3,8	0,0
Saint-Vincent - Terme 626 m. slm	-0,8	-	-
Valgrisenche - Menthieu 1859 m. slm	-6,1	-15,9	0,2
Valsavarenche - Pont 1951 m. slm	-4,3	-18,2	0,2
Valtournenche - Breuil Cervinia 1998 m. slm	-6,3	-17,6	0,0
Verrès - Capoluogo 375 m. slm	1,1	-2,9	0,0
Villeneuve - S.R. Saint-Nicolas 839 m. slm	-1,0	-6,3	0,0

*(I dati riportati sono pubblicati con procedura automatica, non risultano pertanto validati)*