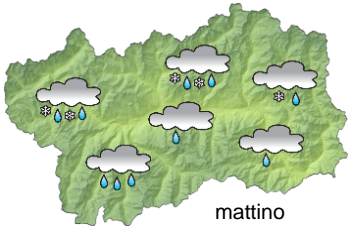

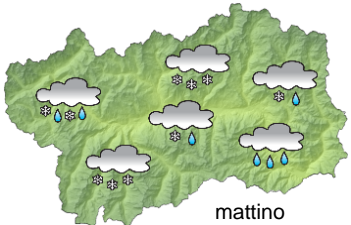









## SITUAZIONE SINOTTICA

Ancora fronti in transito sulla nostra regione, accompagnati da repentini cambi di temperatura, oggi e domani associati a venti molto forti in quota e nevicate anche estese sui confini ed una quota della neve in media montagna. Dopo un venerdì di pausa, una nuova saccatura si approfondirà fino al Mediterraneo, portando precipitazioni soprattutto sul Sud-Est e quota della neve forse anche nei fondovalle.

 <p>mattino</p>		<b>mercoledì 3 gennaio 2018</b>		attendibilità: ★★☆☆
		<p>Molto nuvoloso o coperto con precipitazioni in intensificazione, abbondanti a NW e via via più deboli verso SE. Limite neve a 1600 m circa, in calo nel corso delle ore fino a circa 1100 m in serata.</p> <p><b>Venti:</b> 3000 m da NW molto forti o tempestosi; foehn irregolare nelle valli con raffiche anche intense, più insistente in serata.</p> <p><b>Temperature:</b> in aumento.</p> <p>Zero termico: 2400 » 1600 m; T 1500: 5 » 1 °C; T 3000: -4 » -11 °C (valori nella libera atmosfera).</p> <p><b>Pressione:</b> in lieve calo.</p>		
 <p>pomeriggio</p>		<p>Temperature: <i>montagna (max)</i></p>	▲	<p><b>Segnalazioni:</b> vento molto forte in quota e neve, localmente anche abbondante sui rilievi di confine.</p>
		<p>Temperature: <i>valli (max)</i></p>	▲	

 <p>mattino</p>		<b>giovedì 4 gennaio 2018</b>		attendibilità: ★★☆☆
		<p>Coperto con precipitazioni intense al mattino sulla dorsale nord-occidentale e gradualmente più attenuate fino a deboli a SE. Limite neve da circa 1000-1200 m in aumento fin verso i 1700-1900 m. Attenuazione dal pomeriggio con schiarite serali.</p> <p><b>Venti:</b> 3000 m molto forti o tempestosi da NW; foehn anche intenso nelle valli.</p> <p><b>Temperature:</b> minime in calo, massime in aumento in quota, poi in nuovo calo nella notte.</p> <p>Zero termico: 1400 » 2400 m; T 1500: -1 » 7 °C; T 3000: -8 » -3 °C (valori nella libera atmosfera).</p> <p><b>Pressione:</b> in calo.</p>		
 <p>pomeriggio</p>		<p>Temperature: <i>montagna (min max)</i></p>	▲ ▲	<p><b>Segnalazioni:</b> vento molto forte in quota, neve abbondante sui confini esteri.</p>
		<p>Temperature: <i>valli (min max)</i></p>	▲ ▲	

 <p>mattino</p>		<b>venerdì 5 gennaio 2018</b>		attendibilità: ★★☆☆
		<p>Abbastanza nuvoloso con deboli nevicate in esaurimento sui confini. Abbastanza soleggiato altrove.</p> <p><b>Venti:</b> 3000 m moderati, prima da WNW poi da SW; foehn in attenuazione nelle valli, poi deboli da SE.</p> <p><b>Temperature:</b> minime in ripresa.</p> <p>Zero termico: 2100 » 2400 m (valori nella libera atmosfera).</p> <p><b>Pressione:</b> pressoché stazionarie.</p>		
 <p>pomeriggio</p>		<p>Temperature: <i>montagna (min max)</i></p>	▲ ◀	
		<p>Temperature: <i>valli (min max)</i></p>	▲ ◀	

<b>tendenza successiva</b>				attendibilità: ★★☆☆
<p>Nevicate a quote medio-basse dal fine settimana, soprattutto in bassa valle.</p>				
 <p>sab 6 gen</p>	 <p>dom 7 gen</p>	 <p>lun 8 gen</p>	 <p>mar 9 gen</p>	

<b>03/01/2018</b>	<b>Temperatura Max di ieri (ore 12-18) °C</b>	<b>Temperatura Min di oggi (ore 00-08) °C</b>	<b>Precipitazioni ultime 24 ore (ore 08-08) mm</b>
Aosta - Piazza Plouves 580 m. slm	9,0	0,3	6,6
Ayas - Champoluc 1566 m. slm	3,0	-1,9	10,0
Champorcher - Petit-Mont-Blanc 1640 m. slm	2,0	-1,7	1,4
Cogne - Gimillan 1785 m. slm	-2,0	-3,1	4,4
Courmayeur - Dolonne 1200 m. slm	6,2	0,1	25,0
Donnas - Clapey 341 m. slm	12,3	4,3	0,6
Etroubles - Chevière 1339 m. slm	2,1	-1,9	7,8
Gressoney-Saint-Jean - Bieltschocke 1370 m. slm	4,4	0,4	9,8
La Thuile - Les Granges 1637 m. slm	-1,4	2,7	11,0
Morgex - Capoluogo 938 m. slm	6,2	0,0	9,8
Nus - Saint-Barthélemy - Osservatorio 1675 m. slm	0,3	0,2	10,4
Rhêmes-Notre-Dame - Chaudanne 1794 m. slm	-1,4	-0,1	17,0
Saint-Christophe - Aeroporto 545 m. slm	9,1	0,4	7,4
Saint-Vincent - Terme 626 m. slm	9,6	0,3	5,0
Valgrisenche - Menthiu 1859 m. slm	-2,4	0,8	12,6
Valsavarenche - Pont 1951 m. slm	-2,1	-0,9	10,0
Valtournenche - Breuil Cervinia 1998 m. slm	-2,7	-2,7	25,0
Verrès - Capoluogo 375 m. slm	13,4	2,8	3,0
Villeneuve - S.R. Saint-Nicolas 839 m. slm	8,2	-0,2	5,0

*(I dati riportati sono pubblicati con procedura automatica, non risultano pertanto validati)*