











SITUAZIONE SINOTTICA

Una pausa anticiclonica prelude ad una nuova incursione: una saccatura di origine nord-atlantica si approfondirà fin su Spagna e Marocco, convogliando correnti miti e umide dai quadranti meridionali almeno fino a lunedì. Le zone più interessate dalle precipitazioni saranno quelle al confine piemontese. All'interno della massa di aria fredda le giornate successive sembrano essere più stabili.

venerdì 5 gennaio 2018		attendibilità: ★★☆☆
 <p>mattino</p>	<p>Abbastanza soleggiato, con nuvolosità più compatta e deboli nevicate sulle zone di confine estero. Schiarite dal tardo pomeriggio a partire dai settori in quota, con nuvolosità medio-bassa in serata dalla pianura padana verso le valli centro-orientali.</p> <p>Venti: 3000 m da W moderati in rotazione da SW; qualche episodio di foehn nelle valli NW, poi deboli da SE.</p> <p>Temperature: in calo in montagna. Zero termico: 2300 m; T 1500: 7 °C; T 3000: -3 °C (valori nella libera atmosfera).</p> <p>Pressione: pressoché stazionaria.</p>	
 <p>pomeriggio</p>	<p>Temperature: <i>montagna (max)</i> ▼</p>	<p>Segnalazioni: nulla da segnalare.</p>
	<p>Temperature: <i>valli (max)</i> ↔</p>	

sabato 6 gennaio 2018		attendibilità: ★★☆☆
 <p>mattino</p>	<p>Probabili strati nelle valli al mattino, e nuvolosità in aumento fino a cielo coperto, con qualche debole nevicata sparsa oltre i 900/1100 metri, soprattutto a SE.</p> <p>Venti: 3000 m moderati da SW in rotazione da SE; assenti o SE deboli nelle valli.</p> <p>Temperature: in calo. Zero termico: 1300 » 1700 m; T 1500: -2 » 2 °C; T 3000: -8 / -6 °C (valori nella libera atmosfera).</p> <p>Pressione: in lieve rialzo.</p>	
 <p>pomeriggio</p>	<p>Temperature: <i>montagna (min max)</i> ▼ ▼</p>	<p>Segnalazioni: nulla da segnalare.</p>
	<p>Temperature: <i>valli (min max)</i> ▼ ▼</p>	

domenica 7 gennaio 2018		attendibilità: ★★☆☆
 <p>mattino</p>	<p>Precipitazioni diffuse, anche moderate sulle zone ai confini col Piemonte; neve a 900/1200 m.</p> <p>Venti: 3000 m moderati o forti da E/SE; deboli da SE nelle valli, più intensi a SE.</p> <p>Temperature: stabili. Zero termico: 1300 » 1600 m (valori nella libera atmosfera).</p> <p>Pressione: in lieve rialzo.</p>	
 <p>pomeriggio</p>	<p>Temperature: <i>montagna (min max)</i> ↔ ↔</p>	
	<p>Temperature: <i>valli (min max)</i> ↔ ↔</p>	

tendenza successiva				attendibilità: ★★☆☆
 <p>lun 8 gen</p>	 <p>mar 9 gen</p>	 <p>mer 10 gen</p>	 <p>gio 11 gen</p>	<p>Ancora precipitazioni diffuse lunedì in particolare presso il Piemonte con neve intorno a 1200 m; da martedì attenuazione dei fenomeni.</p>

05/01/2018	Temperatura Max di ieri (ore 12-18) °C	Temperatura Min di oggi (ore 00-08) °C	Precipitazioni ultime 24 ore (ore 08-08) mm
Aosta - Piazza Plouves 580 m. slm	8,1	4,4	20,0
Ayas - Champoluc 1566 m. slm	1,1	-3,3	29,2
Champorcher - Petit-Mont-Blanc 1640 m. slm	9,5	3,0	12,0
Cogne - Gimillan 1785 m. slm	3,8	1,2	13,0
Courmayeur - Dolonne 1200 m. slm	4,6	1,8	45,6
Donnas - Clapey 341 m. slm	10,1	0,3	6,2
Etroubles - Chevière 1339 m. slm	3,7	3,1	44,2
Gressoney-Saint-Jean - Bieltschocke 1370 m. slm	4,1	-1,0	31,0
La Thuile - Les Granges 1637 m. slm	5,6	2,6	31,8
Morgex - Capoluogo 938 m. slm	6,0	5,0	35,0
Nus - Saint-Barthélemy - Osservatorio 1675 m. slm	5,0	4,3	26,6
Rhêmes-Notre-Dame - Chaudanne 1794 m. slm	2,8	-0,9	38,6
Saint-Christophe - Aeroporto 545 m. slm	7,1	3,1	15,6
Saint-Vincent - Terme 626 m. slm	9,7	4,0	12,8
Valgrisenche - Menthiu 1859 m. slm	3,5	1,5	47,8
Valsavarenche - Pont 1951 m. slm	2,9	-1,3	21,8
Valtournenche - Breuil Cervinia 1998 m. slm	0,1	-1,2	52,0
Verrès - Capoluogo 375 m. slm	17,3	2,3	10,6
Villeneuve - S.R. Saint-Nicolas 839 m. slm	8,9	4,0	21,2

(I dati riportati sono pubblicati con procedura automatica, non risultano pertanto validati)