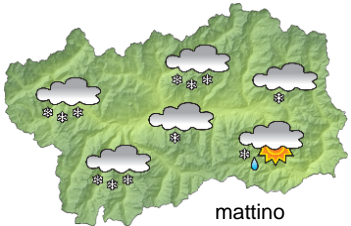

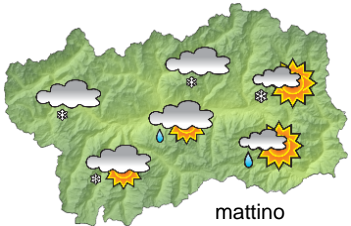

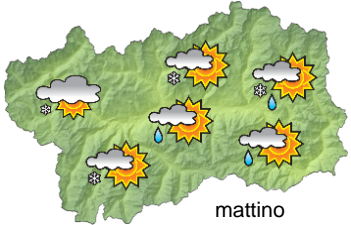







## SITUAZIONE SINOTTICA

Correnti atlantiche dai quadranti occidentali interesseranno le Alpi per i prossimi giorni, convogliando una serie di impulsi perturbati, alternati a qualche temporanea schiarita.

|  |  |   |     |  |  |
|--|--|---|-----|--|--|
|  <p>mattino</p>      |  | <b>mercoledì 17 gennaio 2018</b>  |     | attendibilità: ★★☆☆  |  |
|  <p>pomeriggio</p>   |  | <p>Molto nuvoloso con precipitazioni, generalmente deboli, moderatamente più intense sui rilievi. Limite neve inizialmente a circa 500/600 m in temporaneo aumento sui 900 m circa. Qualche schiarita possibile, più probabile a fine giornata.</p> <p><b>Venti:</b> 3000 m NW molto forti; foehn nelle valli.</p> <p><b>Temperature:</b> in calo.</p> <p>Zero termico: 1300 m; T 1500: -2 °C; T 3000: -10 °C (valori nella libera atmosfera).</p> <p><b>Pressione:</b> in sensibile aumento.</p> |     |  |  |
|  |  | Temperature: <i>montagna (max)</i>  | ▼   | <b>Segnalazioni:</b> raffiche di vento localmente intenso. |  |
|  |  | Temperature: <i>valli (max)</i>   | ▼   |  |  |
|  <p>mattino</p>    |  | <b>giovedì 18 gennaio 2018</b>  |     | attendibilità: ★★☆☆  |  |
|  <p>pomeriggio</p> |  | <p>Addensamenti sui settori nord-occidentali con deboli precipitazioni nevose, moderatamente più intense sulle creste di confine. Limite neve in rialzo da 400 a 1400 m circa. Schiarite anche ampie altrove.</p> <p><b>Venti:</b> 3000 m forti dai quadranti occidentali; foehn nelle valli.</p> <p><b>Temperature:</b> massime in ripresa.</p> <p>Zero termico: 700 » 1900 m; T 1500: -6 » 2 °C; T 3000: -14 » -8 °C (valori nella libera atmosfera).</p> <p><b>Pressione:</b> in calo.</p>     |     |  |  |
|  |  | Temperature: <i>montagna (min max)</i>  | ◄ ▲ | <b>Segnalazioni:</b> raffiche di vento localmente intenso. |  |
|  |  | Temperature: <i>valli (min max)</i>   | ◄ ▲ |  |  |
|  <p>mattino</p>    |  | <b>venerdì 19 gennaio 2018</b>  |     | attendibilità: ★★☆☆  |  |
|  <p>pomeriggio</p> |  | <p>Nuvoloso con deboli precipitazioni nevose sui settori nord-occidentali, moderatamente più intense sulle creste di confine; qualche schiarita sul settore sud-orientale. Limite neve tra 500 e 900 m circa.</p> <p><b>Venti:</b> 3000 m NW forti; foehn nelle valli.</p> <p><b>Temperature:</b> in calo, specie le massime.</p> <p>Zero termico: 800 » 1400 m (valori nella libera atmosfera).</p> <p><b>Pressione:</b> in lieve rialzo.</p>  |     |  |  |
|  |  | Temperature: <i>montagna (min max)</i>  | ◄ ▼ |  |  |
|  |  | Temperature: <i>valli (min max)</i>   | ◄ ▼ |  |  |

|  |   |   |   | <b>tendenza successiva</b>   | attendibilità: ★★☆☆ |
|--|---|---|---|--|---------------------|
|  <p>sab 20 gen</p> |  <p>dom 21 gen</p> |  <p>lun 22 gen</p> |  <p>mar 23 gen</p> | Abbastanza nuvoloso con qualche precipitazione fino a lunedì; attenuazione della nuvolosità martedì. |                     |

| <b>17/01/2018</b>                                 | <b>Temperatura Max<br/>di ieri<br/>(ore 12-18)<br/>°C</b> | <b>Temperatura Min<br/>di oggi<br/>(ore 00-08)<br/>°C</b> | <b>Precipitazioni<br/>ultime 24 ore<br/>(ore 08-08)<br/>mm</b> |
|---|---|---|--|
| Aosta - Piazza Plouves 580 m. slm                 | 10,1  | 5,4   | 1,4  |
| Ayas - Champoluc 1566 m. slm                      | 3,5   | -3,0  | 5,6  |
| Champorcher - Petit-Mont-Blanc 1640 m. slm        | 5,6   | -3,2  | 1,6  |
| Cogne - Gimillan 1785 m. slm                      | 2,1   | -4,1  | 1,0  |
| Courmayeur - Dolonne 1200 m. slm                  | 5,4   | -1,0  | 12,6   |
| Donnas - Clapey 341 m. slm                        | 4,3   | 2,6   | 0,0  |
| Etroubles - Chevière 1339 m. slm                  | 5,7   | -1,0  | 1,6  |
| Gressoney-Saint-Jean - Bieltschocke 1370 m. slm   | 4,9   | -1,5  | 27,4   |
| La Thuile - Les Granges 1637 m. slm               | 1,4   | -4,7  | 7,0  |
| Morgex - Capoluogo 938 m. slm                     | 6,7   | 0,2   | 8,0  |
| Nus - Saint-Barthélemy - Osservatorio 1675 m. slm | 3,8   | -3,1  | 3,4  |
| Rhêmes-Notre-Dame - Chaudanne 1794 m. slm         | 3,6   | -5,5  | 43,2   |
| Saint-Christophe - Aeroporto 545 m. slm           | 10,5  | 4,7   | 1,2  |
| Saint-Vincent - Terme 626 m. slm                  | 6,3   | 4,7   | 2,2  |
| Valgrisenche - Menthiu 1859 m. slm                | 1,0   | -6,1  | 8,4  |
| Valsavarenche - Pont 1951 m. slm                  | -   | -   | -  |
| Valtournenche - Breuil Cervinia 1998 m. slm       | 0,7   | -7,1  | 16,6   |
| Verrès - Capoluogo 375 m. slm                     | 5,8   | 3,1   | 1,0  |
| Villeneuve - S.R. Saint-Nicolas 839 m. slm        | 9,0   | 1,7   | 2,2  |

*(I dati riportati sono pubblicati con procedura automatica, non risultano pertanto validati)*