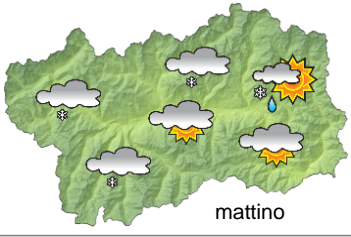
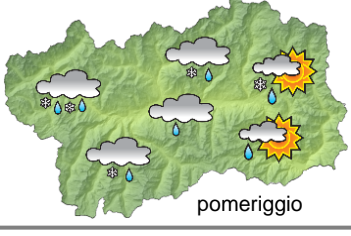
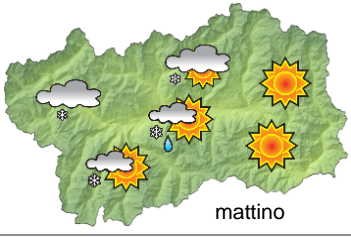

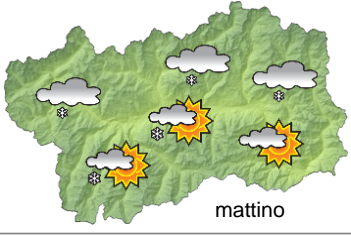
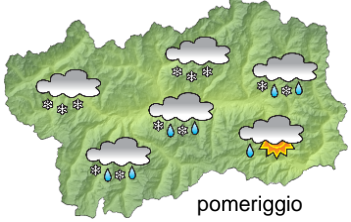






SITUAZIONE SINOTTICA

Correnti atlantiche dai quadranti occidentali continuano a interessare le Alpi per i prossimi giorni, convogliando una serie di impulsi perturbati, alternati a qualche temporanea schiarita.

 <p>mattino</p>		<p>giovedì 18 gennaio 2018 attendibilità: ★★☆☆</p> <p>Nuvoloso in particolare nel settore nord-occidentale con deboli precipitazioni, moderatamente più intense sulle creste di confine, limite neve in graduale rialzo fin oltre 1500 metri; schiarite altrove a tratti anche ampie in bassa valle.</p> <p>Venti: 3000 m NW forti; foehn nelle valli. Temperature: massime in rialzo. Zero termico: 1800 m; T 1500: 2 °C; T 3000: -6 °C (valori nella libera atmosfera). Pressione: in calo.</p>	
 <p>pomeriggio</p>		<p>Temperature: <i>montagna (max)</i> ▲</p>	<p>▲ Segnalazioni: raffiche di vento localmente intense in montagna; nevicata localmente moderate nei settori occidentali e settentrionali.</p>
 <p>mattino</p>		<p>venerdì 19 gennaio 2018 attendibilità: ★★☆☆</p> <p>Parzialmente nuvoloso con deboli precipitazioni nevose sui settori nord-occidentali, moderatamente più intense sulle creste di confine; qualche schiarita sul settore centro-orientale. Limite neve tra 500 e 1000 m circa.</p> <p>Venti: 3000 m NW moderati a forti; foehn nelle valli. Temperature: in calo, specie le massime. Zero termico: 800 » 1400 m; T 1500: -3 » -5 °C; T 3000: -10 » -17 °C (valori nella libera atmosfera). Pressione: in lieve rialzo.</p>	
 <p>pomeriggio</p>		<p>Temperature: <i>montagna (min max)</i> ▼ ▼</p>	<p>▼ ▼ Segnalazioni: nulla da segnalare.</p>
 <p>mattino</p>		<p>sabato 20 gennaio 2018 attendibilità: ★★☆☆</p> <p>Nuvoloso in particolare nel settore nord-occidentale con deboli precipitazioni, moderatamente più intense dalla seconda parte della giornata. Probabili schiarite negli altri settori specie in mattinata.</p> <p>Venti: 3000 m NW moderati in rinforzo; foehn nelle valli. Temperature: in calo le minime, in rialzo i valori diurni. Zero termico: 400 » 800 m (valori nella libera atmosfera). Pressione: stazionaria.</p>	
 <p>pomeriggio</p>		<p>Temperature: <i>montagna (min max)</i> ▼ ▲</p>	<p>▼ ▲</p>

<p>tendenza successiva attendibilità: ★★☆☆</p>			
 <p>dom 21 gen</p>	 <p>lun 22 gen</p>	 <p>mar 23 gen</p>	 <p>mer 24 gen</p>
<p>Ancora in parte nuvoloso con qualche precipitazione fino a lunedì; attenuazione della nuvolosità martedì.</p>			

18/01/2018	Temperatura Max di ieri (ore 12-18) °C	Temperatura Min di oggi (ore 00-08) °C	Precipitazioni ultime 24 ore (ore 08-08) mm
Aosta - Piazza Plouves 580 m. slm	5,7	4,2	0,8
Ayas - Champoluc 1566 m. slm	-3,1	-5,9	3,6
Champorcher - Petit-Mont-Blanc 1640 m. slm	-3,5	-4,1	2,2
Cogne - Gimillan 1785 m. slm	-5,4	-5,6	0,2
Courmayeur - Dolonne 1200 m. slm	0,5	-0,7	3,4
Donnas - Clapey 341 m. slm	8,8	2,0	0,0
Etroubles - Chevière 1339 m. slm	-1,5	-2,1	0,0
Gressoney-Saint-Jean - Bieltschocke 1370 m. slm	-1,5	-4,1	0,8
La Thuile - Les Granges 1637 m. slm	-5,4	-4,8	0,2
Morgex - Capoluogo 938 m. slm	2,8	1,3	1,4
Nus - Saint-Barthélemy - Osservatorio 1675 m. slm	-3,5	-4,3	0,4
Rhêmes-Notre-Dame - Chaudanne 1794 m. slm	-6,0	-5,8	5,8
Saint-Christophe - Aeroporto 545 m. slm	6,5	5,0	0,2
Saint-Vincent - Terme 626 m. slm	5,4	3,6	0,0
Valgrisenche - Menthieu 1859 m. slm	-7,4	-7,2	1,0
Valsavarenche - Pont 1951 m. slm	-	-	-
Valtournenche - Breuil Cervinia 1998 m. slm	-7,7	-8,9	49,0
Verrès - Capoluogo 375 m. slm	8,4	5,1	0,0
Villeneuve - S.R. Saint-Nicolas 839 m. slm	4,5	2,2	1,4

(I dati riportati sono pubblicati con procedura automatica, non risultano pertanto validati)