

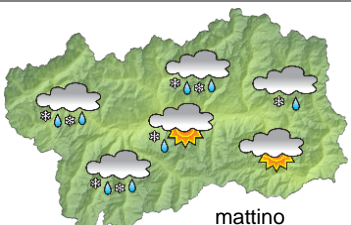
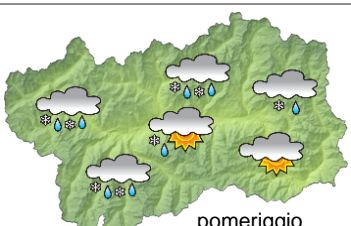

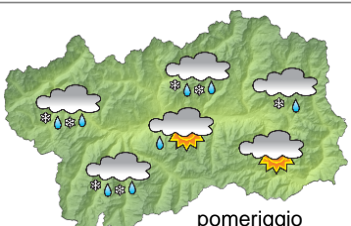






## SITUAZIONE SINOTTICA

Correnti atlantiche portano abbondanti nevicate sui versanti esteri e sui settori di confine della Valle d'Aosta fino a lunedì, con un po' di neve oggi anche nel fondovalle per la temporanea rotazione delle correnti da ovest. Martedì e mercoledì una rimonta anticiclonica favorirà tempo stabile e mite, mentre tra giovedì e venerdì è possibile un nuovo modesto passaggio perturbato.

 <p>mattino</p>	<b>sabato 20 gennaio 2018</b>		attendibilità: ★★☆☆
	<p>Nubi in aumento con nevicate da metà giornata oltre 500 m, più intense nel settore nord-occidentale.  <b>Venti:</b> 3000 m forti nord-occidentali in rotazione da W; episodi di foehn nelle valli.  <b>Temperature:</b> in calo nelle valli, in aumento in montagna.            Zero termico: 1100 m; T 1500: -3 °C; T 3000: -8 °C (valori nella libera atmosfera).  <b>Pressione:</b> in calo.</p>		
 <p>pomeriggio</p>	Temperature: <i>montagna (max)</i>	▲	<b>Segnalazioni:</b> nevicate.
	Temperature: <i>valli (max)</i>	▼	

 <p>mattino</p>	<b>domenica 21 gennaio 2018</b>		attendibilità: ★★☆☆
	<p>Precipitazioni moderate presso i confini, deboli altrove, neve in rialzo da 1000 a 1500 m, schiarite in bassa valle.  <b>Venti:</b> 3000 m molto forti nord-occidentali; foehn nelle valli.  <b>Temperature:</b> in aumento.            Zero termico: 1500 » 1800 m; T 1500: 0 » 2 °C; T 3000: -10 » -6 °C (valori nella libera atmosfera).  <b>Pressione:</b> in aumento.</p>		
 <p>pomeriggio</p>	Temperature: <i>montagna (min max)</i>	▲ ▲	<b>Segnalazioni:</b> nevicate in montagna, vento forte.
	Temperature: <i>valli (min max)</i>	▲ ▲	

 <p>mattino</p>	<b>lunedì 22 gennaio 2018</b>		attendibilità: ★★☆☆
	<p>Precipitazioni moderate presso i confini, deboli altrove, neve in rialzo da 1300 a 1800 m, schiarite in bassa valle.  <b>Venti:</b> 3000 m forti nord-occidentali; foehn nelle valli.  <b>Temperature:</b> in aumento tranne le massime in montagna.            Zero termico: 1800 » 2000 m (valori nella libera atmosfera).  <b>Pressione:</b> in lieve aumento.</p>		
 <p>pomeriggio</p>	Temperature: <i>montagna (min max)</i>	▲ ◀	
	Temperature: <i>valli (min max)</i>	▲ ▲	

<b>tendenza successiva</b>				attendibilità: ★★☆☆
				Soleggiato e mite martedì e mercoledì, nuvolosità irregolare giovedì, deboli nevicate venerdì.
mar 23 gen	mer 24 gen	gio 25 gen	ven 26 gen	

<b>20/01/2018</b>	<b>Temperatura Max di ieri (ore 12-18) °C</b>	<b>Temperatura Min di oggi (ore 00-08) °C</b>	<b>Precipitazioni ultime 24 ore (ore 08-08) mm</b>
Aosta - Piazza Plouves 580 m. slm	11.2	3.1	0.0
Ayas - Champoluc 1566 m. slm	4.1	-10.8	0.0
Champorcher - Petit-Mont-Blanc 1640 m. slm	3.5	-4.3	0.0
Cogne - Gimillan 1785 m. slm	-0.8	-7.7	4.0
Courmayeur - Dolonne 1200 m. slm	6.3	-1.4	0.2
Donnas - Clapey 341 m. slm	13.3	5.2	0.0
Etroubles - Chevière 1339 m. slm	3.3	-2.5	0.0
Gressoney-Saint-Jean - Bieltschocke 1370 m. slm	4.9	-7.7	0.6
La Thuile - Les Granges 1637 m. slm	-0.6	-4.7	0.0
Morgex - Capoluogo 938 m. slm	6.8	0.2	0.0
Nus - Saint-Barthélemy - Osservatorio 1675 m. slm	1.5	-5.1	0.2
Rhêmes-Notre-Dame - Chaudanne 1794 m. slm	0.6	-6.1	5.0
Saint-Christophe - Aeroporto 545 m. slm	12.7	2.0	0.0
Saint-Vincent - Terme 626 m. slm	12.0	3.4	0.0
Valgrisenche - Menthiu 1859 m. slm	-1.3	-7.0	0.4
Valsavarenche - Pont 1951 m. slm	-	-	-
Valtournenche - Breuil Cervinia 1998 m. slm	-1.8	-8.6	10.4
Verrès - Capoluogo 375 m. slm	14.3	4.3	0.0
Villeneuve - S.R. Saint-Nicolas 839 m. slm	8.9	1.6	0.0

*(I dati riportati sono pubblicati con procedura automatica, non risultano pertanto validati)*