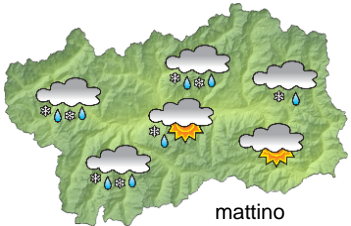
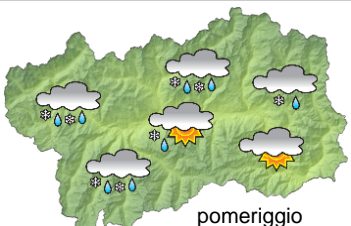
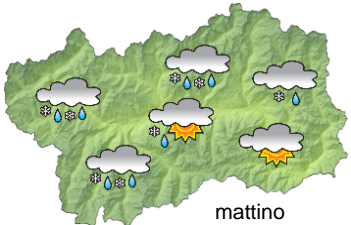
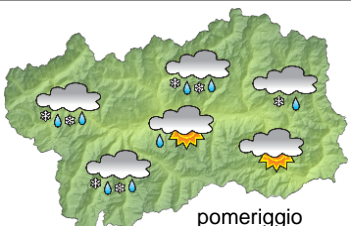








## SITUAZIONE SINOTTICA

Intense e miti correnti nord-occidentali portano ancora precipitazioni sulle zone di confine della Valle d'Aosta fino a domani, con neve solo in montagna. Martedì e mercoledì una rimonta anticiclonica favorirà tempo stabile, mentre giovedì si avvicinerà una saccatura, con possibili deboli nevicate venerdì.

 <p>mattino</p>		<b>domenica 21 gennaio 2018</b>		attendibilità: ★★☆☆	
 <p>pomeriggio</p>		<p>Precipitazioni moderate presso i confini, deboli altrove, neve in rialzo a 1500 m, schiarite in bassa valle.  <b>Venti:</b> 3000 m molto forti nord-occidentali; foehn nelle valli.  <b>Temperature:</b> in aumento.          Zero termico: 1900 m; T 1500: 3 °C; T 3000: -6 °C (valori nella libera atmosfera).  <b>Pressione:</b> in aumento.</p>			
		Temperature: <i>montagna (max)</i>	▲	<b>Segnalazioni:</b> nevicate sui rilievi di confine, vento forte.	
		Temperature: <i>valli (max)</i>	▲		

 <p>mattino</p>		<b>lunedì 22 gennaio 2018</b>		attendibilità: ★★☆☆	
 <p>pomeriggio</p>		<p>Precipitazioni moderate presso i confini, localmente intense al mattino, deboli altrove, neve in rialzo da 1500 a 1900 m, schiarite in bassa valle.  <b>Venti:</b> 3000 m forti nord-occidentali; foehn nelle valli.  <b>Temperature:</b> in aumento.          Zero termico: 1900 » 2300 m; T 1500: 3 » 6 °C; T 3000: -7 » -5 °C (valori nella libera atmosfera).  <b>Pressione:</b> in lieve aumento.</p>			
		Temperature: <i>montagna (min max)</i>	▲	▲	<b>Segnalazioni:</b> nevicate sui rilievi di confine, vento forte.
		Temperature: <i>valli (min max)</i>	▲	▲	

 <p>mattino</p>		<b>martedì 23 gennaio 2018</b>		attendibilità: ★★☆☆	
 <p>pomeriggio</p>		<p>Soleggiato.  <b>Venti:</b> 3000 m da forti a moderati settentrionali; episodi di foehn nelle valli.  <b>Temperature:</b> massime in aumento in montagna.          Zero termico: 1900 » 2500 m (valori nella libera atmosfera).  <b>Pressione:</b> in aumento.</p>			
		Temperature: <i>montagna (min max)</i>	◄	▲	
		Temperature: <i>valli (min max)</i>	◄	◄	

<b>tendenza successiva</b>				attendibilità: ★★☆☆
 <p>mer 24 gen</p>	 <p>gio 25 gen</p>	 <p>ven 26 gen</p>	 <p>sab 27 gen</p>	<p>Soleggiato e mite mercoledì, nuvolosità irregolare giovedì, deboli nevicate venerdì, nuvolosità irregolare sabato.</p>

<b>21/01/2018</b>	<b>Temperatura Max di ieri (ore 12-18) °C</b>	<b>Temperatura Min di oggi (ore 00-08) °C</b>	<b>Precipitazioni ultime 24 ore (ore 08-08) mm</b>
Aosta - Piazza Plouves 580 m. slm	7.3	0.2	12.8
Ayas - Champoluc 1566 m. slm	0.3	-3.1	18.0
Champorcher - Petit-Mont-Blanc 1640 m. slm	-1.3	-3.8	15.2
Cogne - Gimillan 1785 m. slm	-3.4	-2.3	7.6
Courmayeur - Dolonne 1200 m. slm	1.3	0.0	25.6
Donnas - Clapey 341 m. slm	10.0	0.6	6.2
Etroubles - Chevière 1339 m. slm	1.2	-2.8	17.8
Gressoney-Saint-Jean - Bieltschocke 1370 m. slm	2.2	-2.7	23.0
La Thuile - Les Granges 1637 m. slm	-1.6	-0.7	5.4
Morgex - Capoluogo 938 m. slm	4.1	-0.5	18.2
Nus - Saint-Barthélemy - Osservatorio 1675 m. slm	-1.5	-4.1	16.6
Rhêmes-Notre-Dame - Chaudanne 1794 m. slm	-1.8	-1.9	29.2
Saint-Christophe - Aeroporto 545 m. slm	8.0	0.3	13.6
Saint-Vincent - Terme 626 m. slm	7.6	0.1	10.2
Valgrisenche - Menthiu 1859 m. slm	-1.8	-3.0	6.0
Valsavarenche - Pont 1951 m. slm	-	-	-
Valtournenche - Breuil Cervinia 1998 m. slm	-5.3	-5.4	19.2
Verrès - Capoluogo 375 m. slm	11.3	0.7	10.0
Villeneuve - S.R. Saint-Nicolas 839 m. slm	5.3	-0.5	12.4

*(I dati riportati sono pubblicati con procedura automatica, non risultano pertanto validati)*