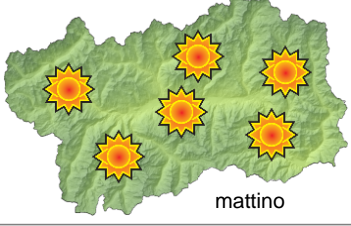











SITUAZIONE SINOTTICA

Un anticiclone atlantico si espande sull'Europa centro-occidentale e determina tempo stabile fino a buona parte della giornata di domani, quando la discesa di una saccatura nord-atlantica favorirà un aumento della copertura nuvolosa e successive precipitazioni Venerdì, che tenderanno a intensificarsi al pomeriggio, quando un minimo barico associato alla citata struttura si posizionerà sul Golfo di Genova, richiamando aria umida. Sabato attenuazione graduale della nuvolosità per la rimonta dei valori barici.

mercoledì 24 gennaio 2018		attendibilità: ★★☆☆
 <p>mattino</p>	<p>Prevalentemente soleggiato. Venti: 3000 m deboli o moderati sud-occidentali; deboli brezze nelle valli. Temperature: in calo nelle valli. Zero termico: 2400 m; T 1500: 6 °C; T 3000: -3 °C (valori nella libera atmosfera). Pressione: in lieve calo.</p>	
 <p>pomeriggio</p>	<p>Temperature: <i>montagna (max)</i> ◀</p> <p>Temperature: <i>valli (max)</i> ▼</p>	<p>Segnalazioni: nulla da segnalare.</p>

giovedì 25 gennaio 2018		attendibilità: ★★☆☆
 <p>mattino</p>	<p>Inizialmente abbastanza soleggiato e velato con aumento della nuvolosità nel corso della giornata fino a cielo molto nuvoloso e qualche possibile debole precipitazione già nella notte. Venti: 3000 m moderati sud-occidentali in rinforzo e rotazione da S; deboli sud-orientali nelle valli. Temperature: in calo, salvo le minime nei fondovalle. Zero termico: 1300 / 1600 m; T 1500: -1 » 1 °C; T 3000: -8 / -4 °C (valori nella libera atmosfera). Pressione: in calo.</p>	
 <p>pomeriggio</p>	<p>Temperature: <i>montagna (min max)</i> ▼ ▼</p> <p>Temperature: <i>valli (min max)</i> ◀ ▼</p>	<p>Segnalazioni: nulla da segnalare.</p>

venerdì 26 gennaio 2018		attendibilità: ★★☆☆
 <p>mattino</p>	<p>Coperto con precipitazioni in intensificazione al pomeriggio, deboli o moderate in alta e media valle e forti sui settori orientali e sud-orientali. Limite neve verso i 1200 m circa, localmente a quote inferiori. Venti: 3000 m moderati meridionali in rotazione da SE; deboli sud-orientali nelle valli. Temperature: in calo. Zero termico: 1200 / 1500 m (valori nella libera atmosfera). Pressione: in lieve aumento.</p>	
 <p>pomeriggio</p>	<p>Temperature: <i>montagna (min max)</i> ▼ ▼</p> <p>Temperature: <i>valli (min max)</i> ▼ ▼</p>	

tendenza successiva				attendibilità: ★★☆☆
 sab 27 gen	 dom 28 gen	 lun 29 gen	 mar 30 gen	<p>Sabato residue precipitazioni nelle prime ore della giornata e attenuazione della nuvolosità; prevalentemente soleggiato domenica e lunedì; un po' più nuvoloso martedì e mercoledì.</p>

24/01/2018	Temperatura Max di ieri (ore 12-18) °C	Temperatura Min di oggi (ore 00-08) °C	Precipitazioni ultime 24 ore (ore 08-08) mm
Aosta - Piazza Plouves 580 m. slm	16,2	-0,2	0,0
Ayas - Champoluc 1566 m. slm	7,3	-7,5	0,0
Champorcher - Petit-Mont-Blanc 1640 m. slm	10,7	1,3	0,0
Cogne - Gimillan 1785 m. slm	6,4	-1,0	0,0
Courmayeur - Dolonne 1200 m. slm	9,5	-2,1	0,0
Donnas - Clapey 341 m. slm	7,7	-0,7	0,0
Etroubles - Chevière 1339 m. slm	9,7	-1,2	0,0
Gressoney-Saint-Jean - Bieltschocke 1370 m. slm	10,5	-5,8	0,0
La Thuile - Les Granges 1637 m. slm	5,1	-1,4	0,0
Morgex - Capoluogo 938 m. slm	10,5	-2,3	0,0
Nus - Saint-Barthélemy - Osservatorio 1675 m. slm	11,2	-0,1	0,0
Rhêmes-Notre-Dame - Chaudanne 1794 m. slm	4,1	-5,6	0,0
Saint-Christophe - Aeroporto 545 m. slm	17,5	-2,2	0,0
Saint-Vincent - Terme 626 m. slm	17,3	0,1	0,0
Valgrisenche - Menthieu 1859 m. slm	7,2	-0,6	0,0
Valsavarenche - Pont 1951 m. slm	-	-	-
Valtournenche - Breuil Cervinia 1998 m. slm	6,4	-5,9	0,0
Verrès - Capoluogo 375 m. slm	17,4	0,4	0,0
Villeneuve - S.R. Saint-Nicolas 839 m. slm	14,9	0,5	0,0

(I dati riportati sono pubblicati con procedura automatica, non risultano pertanto validati)