

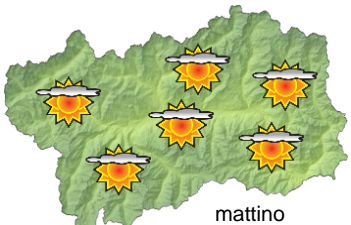









## SITUAZIONE SINOTTICA

Una parziale rimonta anticiclonica favorisce tempo soleggiato sulla Valle d'Aosta, minata da un primo passaggio perturbato previsto tra domenica sera e lunedì; in seguito un nuovo minimo depressionario sulla Spagna si farà sentire da mercoledì, favorendo una settimana all'insegna dell'instabilità. Si segnala comunque incertezza abbastanza pronunciata.

 <p>mattino</p>	<b>sabato 2 giugno 2018</b>		attendibilità: ★★☆☆
	<p>Soleggiato con annuvolamenti in sviluppo che porteranno locali rovesci.  <b>Venti:</b> 3000 m deboli sud-occidentali; brezze nelle valli.  <b>Temperature:</b> in lieve aumento.            Zero termico: 3900 m; T 1500: 18 °C; T 3000: 8 °C (valori nella libera atmosfera).  <b>Pressione:</b> in lieve calo.</p>		
 <p>pomeriggio</p>	Temperature: <i>montagna (max)</i>	▲	<b>Segnalazioni:</b> nulla da segnalare.
	Temperature: <i>valli (max)</i>	▲	

 <p>mattino</p>	<b>domenica 3 giugno 2018</b>		attendibilità: ★★☆☆
	<p>Abbastanza soleggiato, con nubi in aumento e rovesci sparsi dal pomeriggio e nella notte, quando potranno essere anche in forma di temporale.  <b>Venti:</b> 3000 m da deboli a moderati da SSE; brezze nelle valli, raffiche nei temporali.  <b>Temperature:</b> in lieve aumento.            Zero termico: 3300 » 4000 m; T 1500: 9 » 19 °C; T 3000: 2 » 9 °C (valori nella libera atmosfera).  <b>Pressione:</b> in lieve calo.</p>		
 <p>pomeriggio</p>	Temperature: <i>montagna (min max)</i>	▲ ▲	<b>Segnalazioni:</b> nulla da segnalare.
	Temperature: <i>valli (min max)</i>	▲ ▲	

 <p>mattino</p>	<b>lunedì 4 giugno 2018</b>		attendibilità: ★★☆☆
	<p>Nuvolosità irregolare, con schiarite alternate a rovesci o temporali, più probabili al mattino.  <b>Venti:</b> 3000 m moderati da SE in attenuazione; deboli da SE nelle valli, raffiche nei temporali.  <b>Temperature:</b> in lieve calo.            Zero termico: 3100 » 3500 m (valori nella libera atmosfera).  <b>Pressione:</b> in calo.</p>		
 <p>pomeriggio</p>	Temperature: <i>montagna (min max)</i>	▼ ▼	
	Temperature: <i>valli (min max)</i>	▼ ▼	

<b>tendenza successiva</b>				attendibilità: ★☆☆☆
				Più soleggiato martedì, poi nuvoloso con qualche rovescio.
mar 5 giu	mer 6 giu	gio 7 giu	ven 8 giu	

<b>02/06/2018</b>	<b>Temperatura Max di ieri (ore 12-18) °C</b>	<b>Temperatura Min di oggi (ore 00-08) °C</b>	<b>Precipitazioni ultime 24 ore (ore 08-08) mm</b>
Aosta - Piazza Plouves 580 m. slm	27,3	12,9	0,0
Ayas - Champoluc 1566 m. slm	18,0	6,7	0,0
Champorcher - Petit-Mont-Blanc 1640 m. slm	16,6	10,3	0,0
Cogne - Gimillan 1785 m. slm	16,6	6,6	0,0
Courmayeur - Dolonne 1200 m. slm	22,3	9,2	0,0
Donnas - Clapey 341 m. slm	25,0	16,9	0,0
Etroubles - Chevière 1339 m. slm	19,6	8,1	0,0
Gressoney-Saint-Jean - Bieltschocke 1370 m. slm	18,9	8,1	0,2
La Thuile - Les Granges 1637 m. slm	16,4	7,5	0,0
Morgex - Capoluogo 938 m. slm	25,2	9,2	0,0
Nus - Saint-Barthélemy - Osservatorio 1675 m. slm	17,3	9,2	0,0
Rhêmes-Notre-Dame - Chaudanne 1794 m. slm	17,7	4,4	0,0
Saint-Christophe - Aeroporto 545 m. slm	30,3	11,6	0,0
Saint-Vincent - Terme 626 m. slm	24,4	12,9	0,0
Valgrisenche - Menthiu 1859 m. slm	16,4	6,9	0,0
Valsavarenche - Pont 1951 m. slm	15,7	4,8	0,0
Valtournenche - Breuil Cervinia 1998 m. slm	15,1	5,5	0,0
Verrès - Capoluogo 375 m. slm	26,3	13,9	0,0
Villeneuve - S.R. Saint-Nicolas 839 m. slm	27,0	13,3	0,0

*(I dati riportati sono pubblicati con procedura automatica, non risultano pertanto validati)*