








SITUAZIONE SINOTTICA

Un'area depressionaria sulla penisola iberica determina tempo instabile sulla Valle d'Aosta, con alternanza di rovesci a qualche schiarita, per buona parte della settimana.

 <p>mattino</p>		lunedì 4 giugno 2018		attendibilità: ★★☆☆	
 <p>pomeriggio</p>		Rovesci o temporali sparsi, schiarite in serata. Venti: 3000 m deboli o moderati sud-orientali; brezze nelle valli. Temperature: in lieve calo. Zero termico: 3500 m; T 1500: 15 °C; T 3000: 4 °C (valori nella libera atmosfera). Pressione: in calo.			
		Temperature: <i>montagna (max)</i>	▼	Segnalazioni: rovesci o temporali.	
		Temperature: <i>valli (max)</i>	▼		

 <p>mattino</p>		martedì 5 giugno 2018		attendibilità: ★★☆☆	
 <p>pomeriggio</p>		Abbastanza soleggiato, con qualche addensamento, locali rovesci nel pomeriggio. Venti: 3000 m deboli nord-orientali in rotazione da SE; brezze nelle valli. Temperature: minime in calo nelle valli, massime in aumento. Zero termico: 3200 » 3800 m; T 1500: 8 » 18 °C; T 3000: 2 » 7 °C (valori nella libera atmosfera). Pressione: stazionaria.			
		Temperature: <i>montagna (min max)</i>	◄ ▲	Segnalazioni: nulla da segnalare.	
		Temperature: <i>valli (min max)</i>	▼ ▲		

 <p>mattino</p>		mercoledì 6 giugno 2018		attendibilità: ★★☆☆	
 <p>pomeriggio</p>		Nuvolosità irregolare, con qualche rovescio alternato a schiarite. Venti: 3000 m deboli sud-orientali; brezze nelle valli. Temperature: massime in calo. Zero termico: 3200 » 3500 m (valori nella libera atmosfera). Pressione: in aumento.			
		Temperature: <i>montagna (min max)</i>	◄ ▼		
		Temperature: <i>valli (min max)</i>	◄ ▼		

				tendenza successiva		attendibilità: ★★☆☆
gio 7 giu	ven 8 giu	sab 9 giu	dom 10 giu	Qualche rovescio alternato a schiarite fino a venerdì, poi più soleggiato.		

04/06/2018	Temperatura Max di ieri (ore 12-18) °C	Temperatura Min di oggi (ore 00-08) °C	Precipitazioni ultime 24 ore (ore 08-08) mm
Aosta - Piazza Plouves 580 m. slm	25.4	17.0	0.0
Ayas - Champoluc 1566 m. slm	18.1	8.4	9.2
Champorcher - Petit-Mont-Blanc 1640 m. slm	15.9	9.9	0.8
Cogne - Gimillan 1785 m. slm	18.5	8.1	0.0
Courmayeur - Dolonne 1200 m. slm	22.1	12.3	0.0
Donnas - Clapey 341 m. slm	25.6	17.2	1.8
Etroubles - Chevière 1339 m. slm	20.0	11.3	0.0
Gressoney-Saint-Jean - Bieltschocke 1370 m. slm	20.3	10.3	3.0
La Thuile - Les Granges 1637 m. slm	17.1	9.7	0.0
Morgex - Capoluogo 938 m. slm	23.8	12.9	0.0
Nus - Saint-Barthélemy - Osservatorio 1675 m. slm	17.9	10.7	0.0
Rhêmes-Notre-Dame - Chaudanne 1794 m. slm	17.6	7.1	1.4
Saint-Christophe - Aeroporto 545 m. slm	29.5	16.8	0.0
Saint-Vincent - Terme 626 m. slm	24.6	16.3	0.2
Valgrisenche - Menthiu 1859 m. slm	15.7	8.1	0.4
Valsavarenche - Pont 1951 m. slm	14.3	6.0	3.8
Valtournenche - Breuil Cervinia 1998 m. slm	15.5	7.3	2.0
Verrès - Capoluogo 375 m. slm	26.4	16.0	0.0
Villeneuve - S.R. Saint-Nicolas 839 m. slm	25.5	15.5	0.0

(I dati riportati sono pubblicati con procedura automatica, non risultano pertanto validati)