








SITUAZIONE SINOTTICA

Un'area depressionaria sulla penisola iberica determina tempo instabile sulla Valle d'Aosta, mentre nel fine settimana è probabile una parziale rimonta anticiclonica.

 <p>mattino</p>	mercoledì 6 giugno 2018		attendibilità: ★★☆☆
	<p>Molto nuvoloso, con rovesci o temporali sparsi. Venti: 3000 m deboli sud-orientali; brezze nelle valli. Temperature: in calo. Zero termico: 3500 m; T 1500: 15 °C; T 3000: 4 °C (valori nella libera atmosfera). Pressione: in lieve aumento.</p>		
 <p>pomeriggio</p>	Temperature: <i>montagna (max)</i>	▼	Segnalazioni: rovesci o temporali.
	Temperature: <i>valli (max)</i>	▼	

 <p>mattino</p>	giovedì 7 giugno 2018		attendibilità: ★★☆☆
	<p>Nuvolosità irregolare, con rovesci o temporali sparsi. Venti: 3000 m deboli sud-orientali; brezze nelle valli. Temperature: minime in lieve calo in montagna, massime in lieve aumento nelle valli. Zero termico: 3000 » 3500 m; T 1500: 10 » 16 °C; T 3000: 0 » 4 °C (valori nella libera atmosfera). Pressione: in lieve aumento.</p>		
 <p>pomeriggio</p>	Temperature: <i>montagna (min max)</i>	▼ ◀	Segnalazioni: rovesci o temporali.
	Temperature: <i>valli (min max)</i>	◀ ▲	

 <p>mattino</p>	venerdì 8 giugno 2018		attendibilità: ★★☆☆
	<p>Nuvolosità irregolare, con isolati rovesci o temporali. Venti: 3000 m deboli orientali; brezze nelle valli. Temperature: massime in lieve aumento. Zero termico: 3000 » 3700 m (valori nella libera atmosfera). Pressione: in calo.</p>		
 <p>pomeriggio</p>	Temperature: <i>montagna (min max)</i>	◀ ▲	
	Temperature: <i>valli (min max)</i>	◀ ▲	

tendenza successiva				attendibilità: ★★☆☆
				<p>Abbastanza soleggiato, con qualche rovescio pomeridiano.</p>
sab 9 giu	dom 10 giu	lun 11 giu	mar 12 giu	

06/06/2018	Temperatura Max di ieri (ore 12-18) °C	Temperatura Min di oggi (ore 00-08) °C	Precipitazioni ultime 24 ore (ore 08-08) mm
Aosta - Piazza Plouves 580 m. slm	25,5	16,0	0,0
Ayas - Champoluc 1566 m. slm	17,7	6,7	1,0
Champorcher - Petit-Mont-Blanc 1640 m. slm	18,5	9,0	4,4
Cogne - Gimillan 1785 m. slm	18,5	8,2	1,2
Courmayeur - Dolonne 1200 m. slm	21,8	10,9	1,4
Donnas - Clapey 341 m. slm	26,2	16,1	7,8
Etroubles - Chevière 1339 m. slm	20,4	9,9	0,0
Gressoney-Saint-Jean - Bieltschocke 1370 m. slm	20,1	8,4	3,2
La Thuile - Les Granges 1637 m. slm	17,1	8,9	0,0
Morgex - Capoluogo 938 m. slm	23,6	11,6	0,0
Nus - Saint-Barthélemy - Osservatorio 1675 m. slm	18,6	10,1	0,8
Rhêmes-Notre-Dame - Chaudanne 1794 m. slm	17,3	6,6	0,0
Saint-Christophe - Aeroporto 545 m. slm	29,1	15,3	0,4
Saint-Vincent - Terme 626 m. slm	25,3	15,2	2,4
Valgrisenche - Menthiu 1859 m. slm	16,8	8,1	0,0
Valsavarenche - Pont 1951 m. slm	15,1	6,4	3,2
Valtournenche - Breuil Cervinia 1998 m. slm	15,7	6,3	0,0
Verrès - Capoluogo 375 m. slm	26,7	15,1	2,4
Villeneuve - S.R. Saint-Nicolas 839 m. slm	24,6	14,9	0,0

(I dati riportati sono pubblicati con procedura automatica, non risultano pertanto validati)