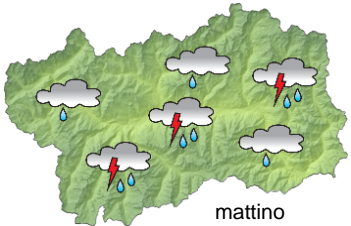
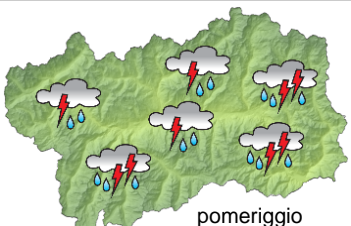







## SITUAZIONE SINOTTICA

Una circolazione depressionaria in movimento dalla Spagna verso est, associata ad un calo termico in quota, determina un incremento dell'instabilità atmosferica nell'area alpina; da metà settimana, grazie a un rialzo della pressione dal Mediterraneo occidentale, le condizioni del tempo tenderanno ad un miglioramento.

 <p>mattino</p>		<b>lunedì 11 giugno 2018</b>		attendibilità: ★★☆☆	
 <p>pomeriggio</p>		Molto nuvoloso con precipitazioni anche a carattere temporalesco, localmente di forte intensità. <b>Venti:</b> 3000 m S moderati o forti; SE deboli o moderati nelle valli, raffiche in occasione dei temporali. <b>Temperature:</b> in calo. Zero termico: 3600 m; T 1500: 15 °C; T 3000: 5 °C (valori nella libera atmosfera). <b>Pressione:</b> in calo.			
		Temperature: <i>montagna (max)</i>	▼	<b>Segnalazioni:</b> temporali localmente forti associati a raffiche di vento.	
		Temperature: <i>valli (max)</i>	▼		

 <p>mattino</p>		<b>martedì 12 giugno 2018</b>		attendibilità: ★★☆☆	
 <p>pomeriggio</p>		Nuvoloso con parziali schiarite; al primo mattino poi nuovamente dalle ore centrali rovesci anche a carattere temporalesco, localmente moderati. <b>Venti:</b> 3000 m S deboli o moderati in rotazione N a fine giornata; SE deboli o moderati nelle valli, NW dalla sera nelle vallate superiori. <b>Temperature:</b> in calo. Zero termico: 3200 / 3400 m; T 1500: 10 / 14 °C; T 3000: 2 / 4 °C (valori nella libera atmosfera). <b>Pressione:</b> in calo.			
		Temperature: <i>montagna (min max)</i>	▼	▼	<b>Segnalazioni:</b> temporali localmente moderati associati a raffiche di vento.
		Temperature: <i>valli (min max)</i>	▼	▼	

 <p>mattino</p>		<b>mercoledì 13 giugno 2018</b>		attendibilità: ★★☆☆	
 <p>pomeriggio</p>		Nuvoloso con parziali schiarite, rovesci sparsi e locali temporali. <b>Venti:</b> 3000 m N deboli localmente moderati; episodi di foehn nelle valli. <b>Temperature:</b> massime in rialzo nelle valli. Zero termico: 3200 » 3500 m (valori nella libera atmosfera). <b>Pressione:</b> quasi stazionaria.			
		Temperature: <i>montagna (min max)</i>	◀	▶	
		Temperature: <i>valli (min max)</i>	◀	▲	

				<b>tendenza successiva</b>		attendibilità: ★☆☆☆
gio 14 giu	ven 15 giu	sab 16 giu	dom 17 giu	Miglioramento giovedì, debole instabilità nel fine settimana.		

<b>11/06/2018</b>	<b>Temperatura Max di ieri (ore 12-18) °C</b>	<b>Temperatura Min di oggi (ore 00-08) °C</b>	<b>Precipitazioni ultime 24 ore (ore 08-08) mm</b>
Aosta - Piazza Plouves 580 m. slm	27.7	16.8	0.0
Ayas - Champoluc 1566 m. slm	22.1	8.7	0.0
Champorcher - Petit-Mont-Blanc 1640 m. slm	18.6	14.1	0.0
Cogne - Gimillan 1785 m. slm	19.1	11.5	0.0
Courmayeur - Dolonne 1200 m. slm	25.2	13.7	0.0
Donnas - Clapey 341 m. slm	25.9	18.3	0.0
Etroubles - Chevière 1339 m. slm	22.6	13.1	0.0
Gressoney-Saint-Jean - Bieltschocke 1370 m. slm	21.0	9.7	0.0
La Thuile - Les Granges 1637 m. slm	19.2	12.2	0.0
Morgex - Capoluogo 938 m. slm	27.2	13.6	0.0
Nus - Saint-Barthélemy - Osservatorio 1675 m. slm	20.7	13.6	0.0
Rhêmes-Notre-Dame - Chaudanne 1794 m. slm	19.9	9.2	0.0
Saint-Christophe - Aeroporto 545 m. slm	30.3	16.2	0.0
Saint-Vincent - Terme 626 m. slm	25.5	16.9	0.0
Valgrisenche - Menthieu 1859 m. slm	19.2	11.0	0.2
Valsavarenche - Pont 1951 m. slm	19.2	9.7	0.0
Valtournenche - Breuil Cervinia 1998 m. slm	19.0	9.3	0.0
Verrès - Capoluogo 375 m. slm	27.2	15.6	0.0
Villeneuve - S.R. Saint-Nicolas 839 m. slm	28.0	16.6	0.0

*(I dati riportati sono pubblicati con procedura automatica, non risultano pertanto validati)*