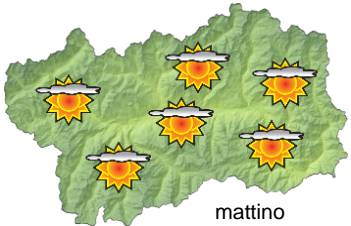








SITUAZIONE SINOTTICA

Una cresta di alta pressione si espande dall'Atlantico verso le Alpi, favorendo così un cielo prevalentemente soleggiato ma con una leggera instabilità che tenderà ad intensificarsi gradualmente nel corso del fine settimana, determinando qualche rovescio dalle ore più calde.

venerdì 15 giugno 2018		attendibilità: ★★☆☆					
 <p style="text-align: center;">mattino</p>							
<p>Prevalentemente soleggiato e velato con cumuli pomeridiani associati a qualche possibile isolato rovescio.</p> <p>Venti: 3000 m deboli dai quadranti settentrionali; episodi di foehn nelle valli superiori, brezze altrove.</p> <p>Temperature: in rialzo. Zero termico: 3800 m; T 1500: 21 °C; T 3000: 6 °C (valori nella libera atmosfera).</p> <p>Pressione: in lieve rialzo.</p>							
 <p style="text-align: center;">pomeriggio</p>		<table border="1"> <tr> <td>Temperature: <i>montagna (max)</i></td> <td>▲</td> <td rowspan="2">Segnalazioni: nulla da segnalare.</td> </tr> <tr> <td>Temperature: <i>valli (max)</i></td> <td>▲</td> </tr> </table>	Temperature: <i>montagna (max)</i>	▲	Segnalazioni: nulla da segnalare.	Temperature: <i>valli (max)</i>	▲
Temperature: <i>montagna (max)</i>	▲	Segnalazioni: nulla da segnalare.					
Temperature: <i>valli (max)</i>	▲						

sabato 16 giugno 2018		attendibilità: ★★☆☆							
 <p style="text-align: center;">mattino</p>									
<p>Abbastanza soleggiato e un po' più instabile con sviluppo di cumuli, associati a qualche rovescio, più probabile in bassa valle.</p> <p>Venti: 3000 m deboli dai quadranti settentrionali; episodi di foehn nelle valli superiori, brezze altrove.</p> <p>Temperature: senza variazioni di rilievo. Zero termico: 3300 » 3700 m; T 1500: 8 » 21 °C; T 3000: 2 » 5 °C (valori nella libera atmosfera).</p> <p>Pressione: in lieve rialzo.</p>									
 <p style="text-align: center;">pomeriggio</p>		<table border="1"> <tr> <td>Temperature: <i>montagna (min max)</i></td> <td>◄</td> <td>◄</td> <td rowspan="2">Segnalazioni: nulla da segnalare.</td> </tr> <tr> <td>Temperature: <i>valli (min max)</i></td> <td>◄</td> <td>◄</td> </tr> </table>	Temperature: <i>montagna (min max)</i>	◄	◄	Segnalazioni: nulla da segnalare.	Temperature: <i>valli (min max)</i>	◄	◄
Temperature: <i>montagna (min max)</i>	◄	◄	Segnalazioni: nulla da segnalare.						
Temperature: <i>valli (min max)</i>	◄	◄							

domenica 17 giugno 2018		attendibilità: ★★☆☆						
 <p style="text-align: center;">mattino</p>								
<p>Un po' più instabile con qualche rovescio, localmente temporalesco, più probabile sul settore sud-orientale.</p> <p>Venti: 3000 m deboli dai quadranti settentrionali; episodi di foehn nelle valli superiori, brezze altrove.</p> <p>Temperature: senza variazioni di rilievo. Zero termico: 3300 » 3700 m (valori nella libera atmosfera).</p> <p>Pressione: in lieve rialzo.</p>								
 <p style="text-align: center;">pomeriggio</p>		<table border="1"> <tr> <td>Temperature: <i>montagna (min max)</i></td> <td>◄</td> <td>◄</td> </tr> <tr> <td>Temperature: <i>valli (min max)</i></td> <td>◄</td> <td>◄</td> </tr> </table>	Temperature: <i>montagna (min max)</i>	◄	◄	Temperature: <i>valli (min max)</i>	◄	◄
Temperature: <i>montagna (min max)</i>	◄	◄						
Temperature: <i>valli (min max)</i>	◄	◄						

tendenza successiva		attendibilità: ★★☆☆
 <p>Abbastanza soleggiato e caldo con instabilità pomeridiana.</p>		
lun 18 giu	mar 19 giu	mer 20 giu
gio 21 giu		

15/06/2018	Temperatura Max di ieri (ore 12-18) °C	Temperatura Min di oggi (ore 00-08) °C	Precipitazioni ultime 24 ore (ore 08-08) mm
Aosta - Piazza Plouves 580 m. slm	27,1	13,2	0,0
Ayas - Champoluc 1566 m. slm	19,0	5,7	0,0
Champorcher - Petit-Mont-Blanc 1640 m. slm	16,4	10,0	0,0
Cogne - Gimillan 1785 m. slm	17,3	6,4	0,0
Courmayeur - Dolonne 1200 m. slm	21,3	9,1	0,0
Donnas - Clapey 341 m. slm	25,0	15,9	0,0
Etroubles - Chevière 1339 m. slm	19,1	8,1	0,0
Gressoney-Saint-Jean - Bieltschocke 1370 m. slm	19,1	6,8	0,0
La Thuile - Les Granges 1637 m. slm	15,4	8,8	0,0
Morgex - Capoluogo 938 m. slm	23,6	10,5	0,0
Nus - Saint-Barthélemy - Osservatorio 1675 m. slm	17,3	8,2	0,0
Rhêmes-Notre-Dame - Chaudanne 1794 m. slm	18,1	4,2	0,0
Saint-Christophe - Aeroporto 545 m. slm	28,9	11,1	0,0
Saint-Vincent - Terme 626 m. slm	24,0	13,2	0,0
Valgrisenche - Menthieu 1859 m. slm	17,6	6,5	0,0
Valsavarenche - Pont 1951 m. slm	16,4	4,7	0,0
Valtournenche - Breuil Cervinia 1998 m. slm	16,9	4,7	0,0
Verrès - Capoluogo 375 m. slm	25,8	13,4	0,0
Villeneuve - S.R. Saint-Nicolas 839 m. slm	26,5	13,3	0,0

(I dati riportati sono pubblicati con procedura automatica, non risultano pertanto validati)