











SITUAZIONE SINOTTICA

La continua espansione di un anticiclone atlantico verso l'Europa favorisce un cielo abbastanza soleggiato, accompagnato però da una discreta instabilità che porterà qualche rovescio. Dalla prossima settimana le temperature tenderanno ad aumentare, specie in quota.

 <p>mattino</p>	sabato 16 giugno 2018		attendibilità: ★★☆☆
	<p>Abbastanza soleggiato e un po' instabile con cumuli in aumento, associati a qualche rovescio sparso. Venti: 3000 m deboli dai quadranti settentrionali; episodi di foehn nelle valli superiori, brezze altrove. Temperature: senza variazioni di rilievo. Zero termico: 3700 m; T 1500: 20 °C; T 3000: 7 °C (valori nella libera atmosfera). Pressione: in lieve rialzo.</p>		
 <p>pomeriggio</p>	Temperature: <i>montagna (max)</i>	◄	Segnalazioni: nulla da segnalare.
	Temperature: <i>valli (max)</i>	◄	

 <p>mattino</p>	domenica 17 giugno 2018		attendibilità: ★★☆☆
	<p>Abbastanza soleggiato e un po' più instabile con qualche rovescio, localmente temporalesco, più probabile sul settore sud-orientale. Venti: 3000 m deboli dai quadranti settentrionali; episodi di foehn nelle valli superiori, brezze altrove. Temperature: senza variazioni di rilievo. Zero termico: 3300 » 3700 m; T 1500: 11 » 21 °C; T 3000: 2 » 7 °C (valori nella libera atmosfera). Pressione: in lieve rialzo.</p>		
 <p>pomeriggio</p>	Temperature: <i>montagna (min max)</i>	◄ ◄	Segnalazioni: nulla da segnalare.
	Temperature: <i>valli (min max)</i>	◄ ◄	

 <p>mattino</p>	lunedì 18 giugno 2018		attendibilità: ★★☆☆
	<p>Abbastanza soleggiato e caldo con instabilità pomeridiana. Venti: 3000 m deboli dai quadranti settentrionali; episodi di foehn nelle valli superiori, brezze altrove. Temperature: massime in aumento in quota. Zero termico: 3400 » 3900 m (valori nella libera atmosfera). Pressione: in lieve rialzo.</p>		
 <p>pomeriggio</p>	Temperature: <i>montagna (min max)</i>	◄ ◄	
	Temperature: <i>valli (min max)</i>	◄ ◄	

tendenza successiva				attendibilità: ★★☆☆
 <p>mar 19 giu</p>	 <p>mer 20 giu</p>	 <p>gio 21 giu</p>	 <p>ven 22 giu</p>	<p>Abbastanza soleggiato e caldo con instabilità pomeridiana.</p>

16/06/2018	Temperatura Max di ieri (ore 12-18) °C	Temperatura Min di oggi (ore 00-08) °C	Precipitazioni ultime 24 ore (ore 08-08) mm
Aosta - Piazza Plouves 580 m. slm	26,5	14,3	0,0
Ayas - Champoluc 1566 m. slm	19,0	7,7	0,0
Champorcher - Petit-Mont-Blanc 1640 m. slm	16,4	10,0	0,0
Cogne - Gimillan 1785 m. slm	18,3	7,2	0,0
Courmayeur - Dolonne 1200 m. slm	22,9	9,9	0,0
Donnas - Clapey 341 m. slm	25,0	16,0	0,0
Etroubles - Chevière 1339 m. slm	20,5	9,1	0,0
Gressoney-Saint-Jean - Bieltschocke 1370 m. slm	19,6	10,5	0,0
La Thuile - Les Granges 1637 m. slm	17,8	7,9	0,0
Morgex - Capoluogo 938 m. slm	25,8	10,3	0,0
Nus - Saint-Barthélemy - Osservatorio 1675 m. slm	17,7	9,5	0,0
Rhêmes-Notre-Dame - Chaudanne 1794 m. slm	19,2	5,8	0,0
Saint-Christophe - Aeroporto 545 m. slm	28,2	13,5	0,0
Saint-Vincent - Terme 626 m. slm	24,1	14,8	0,0
Valgrisenche - Menthieu 1859 m. slm	18,6	7,3	0,0
Valsavarenche - Pont 1951 m. slm	17,1	5,4	0,0
Valtournenche - Breuil Cervinia 1998 m. slm	17,8	5,9	0,0
Verrès - Capoluogo 375 m. slm	25,6	14,5	0,0
Villeneuve - S.R. Saint-Nicolas 839 m. slm	25,8	14,7	0,0

(I dati riportati sono pubblicati con procedura automatica, non risultano pertanto validati)