











## SITUAZIONE SINOTTICA

Una fascia di alta pressione al suolo tra la Gran Bretagna e le Repubbliche baltiche favorisce condizioni soleggiate e temperature gradevoli, ma l'avvicinamento di una depressione centrata sul Mediterraneo orientale determinerà un lieve incremento dell'instabilità domani. L'attendibilità decresce decisamente da giovedì per la difficile previsione della traiettoria di un piccolo minimo che si sposterà da Est verso Ovest, forse molto a Nord rispetto alla nostra regione e quindi senza variazioni sostanziali nelle condizioni meteo. In seguito è possibile che l'alta pressione ceda lievemente, permettendo ad aria più umida atlantica di portare maggiore nuvolosità.

 <p>mattino</p>	<b>martedì 26 giugno 2018</b>		attendibilità: ★★☆☆
	<p>Soleggiato con cumuli in sviluppo.  <b>Venti:</b> 3000 m da N generalmente deboli; brezze nelle valli.  <b>Temperature:</b> in rialzo.            Zero termico: 4000 m; T 1500: 22 °C; T 3000: 8 °C (valori nella libera atmosfera).  <b>Pressione:</b> in lieve calo.</p>		
 <p>pomeriggio</p>	Temperature: <i>montagna (max)</i>	▲	<b>Segnalazioni:</b> nulla da segnalare.
	Temperature: <i>valli (max)</i>	▲	

 <p>mattino</p>	<b>mercoledì 27 giugno 2018</b>		attendibilità: ★★☆☆
	<p>Sereno, sviluppo di addensamenti nel corso delle ore con qualche possibile rovescio serale.  <b>Venti:</b> 3000 m da N deboli o moderati; brezze nelle valli.  <b>Temperature:</b> in rialzo lieve, poi in calo dalla serata.            Zero termico: 3300 » 4100 m; T 1500: 12 » 24 °C; T 3000: 3 » 9 °C (valori nella libera atmosfera).  <b>Pressione:</b> in lieve calo.</p>		
 <p>pomeriggio</p>	Temperature: <i>montagna (min max)</i>	▲ ▲	<b>Segnalazioni:</b> nulla da segnalare.
	Temperature: <i>valli (min max)</i>	▲ ▲	

 <p>mattino</p>	<b>giovedì 28 giugno 2018</b>		attendibilità: ★★☆☆
	<p>Prevalentemente soleggiato con addensamenti in sviluppo e rischio di qualche rovescio.  <b>Venti:</b> 3000 m assenti o deboli dai quadranti settentrionali; brezze nelle valli.  <b>Temperature:</b> in calo.            Zero termico: 3000 » 3800 m (valori nella libera atmosfera).  <b>Pressione:</b> in lieve calo.</p>		
 <p>pomeriggio</p>	Temperature: <i>montagna (min max)</i>	▼ ▼	
	Temperature: <i>valli (min max)</i>	▼ ▼	

<b>tendenza successiva</b>				attendibilità: ★★☆☆
 <p>ven 29 giu</p>	 <p>sab 30 giu</p>	 <p>dom 1 lug</p>	 <p>lun 2 lug</p>	<p>Soleggiato e caldo con sviluppo di addensamenti, qualche possibile rovescio.</p>

<b>26/06/2018</b>	<b>Temperatura Max di ieri (ore 12-18) °C</b>	<b>Temperatura Min di oggi (ore 00-08) °C</b>	<b>Precipitazioni ultime 24 ore (ore 08-08) mm</b>
Aosta - Piazza Plouves 580 m. slm	26,7	16,5	0,0
Ayas - Champoluc 1566 m. slm	18,0	10,1	0,0
Champorcher - Petit-Mont-Blanc 1640 m. slm	15,8	8,0	0,0
Cogne - Gimillan 1785 m. slm	18,3	9,0	0,0
Courmayeur - Dolonne 1200 m. slm	23,6	11,3	0,0
Donnas - Clapey 341 m. slm	25,5	18,5	0,0
Etroubles - Chevière 1339 m. slm	21,3	8,7	0,0
Gressoney-Saint-Jean - Bieltschocke 1370 m. slm	18,0	10,8	0,0
La Thuile - Les Granges 1637 m. slm	19,3	8,1	0,0
Morgex - Capoluogo 938 m. slm	26,0	13,2	0,0
Nus - Saint-Barthélemy - Osservatorio 1675 m. slm	19,1	9,0	0,0
Rhêmes-Notre-Dame - Chaudanne 1794 m. slm	18,0	5,7	0,0
Saint-Christophe - Aeroporto 545 m. slm	28,6	16,7	0,0
Saint-Vincent - Terme 626 m. slm	24,2	17,1	0,0
Valgrisenche - Menthiu 1859 m. slm	18,6	6,5	0,0
Valsavarenche - Pont 1951 m. slm	16,6	6,4	0,0
Valtournenche - Breuil Cervinia 1998 m. slm	16,3	5,0	0,0
Verrès - Capoluogo 375 m. slm	26,0	19,4	0,0
Villeneuve - S.R. Saint-Nicolas 839 m. slm	26,3	15,6	0,0

*(I dati riportati sono pubblicati con procedura automatica, non risultano pertanto validati)*