


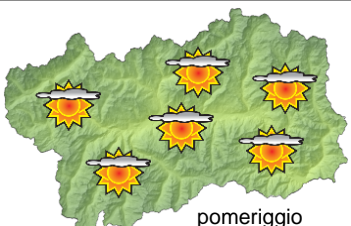
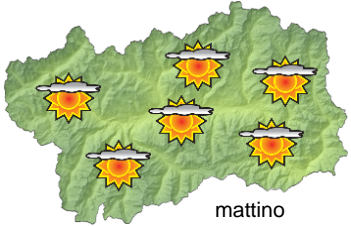




SITUAZIONE SINOTTICA

Condizioni anticicloniche interesseranno le Alpi per le prossime giornate, favorendo un tempo prevalentemente soleggiato con un graduale incremento dell'instabilità venerdì.

 <p>mattino</p>	mercoledì 27 giugno 2018		attendibilità: ★★☆☆
	<p>Sereno con cumuli pomeridiani e debole rischio di qualche isolato rovescio serale in bassa valle. Venti: 3000 m N deboli o moderati; brezze nelle valli. Temperature: in calo in quota dalla sera. Zero termico: 4200 / 3800 m; T 1500: 24 °C; T 3000: 9 / 6 °C (valori nella libera atmosfera). Pressione: in calo.</p>		
 <p>pomeriggio</p>	Temperature: <i>montagna (max)</i>	▲	Segnalazioni: nulla da segnalare.
	Temperature: <i>valli (max)</i>	▲	

 <p>mattino</p>	giovedì 28 giugno 2018		attendibilità: ★★☆☆
	<p>Prevalentemente soleggiato con cumuli e velature dal pomeriggio. Debole rischio di qualche isolato rovescio in bassa valle. Venti: 3000 m settentrionali deboli; brezze nelle valli. Temperature: in lieve calo. Zero termico: 3200 » 3600 m; T 1500: 9 » 23 °C; T 3000: 2 » 4 °C (valori nella libera atmosfera). Pressione: in calo.</p>		
 <p>pomeriggio</p>	Temperature: <i>montagna (min max)</i>	▼ ▼	Segnalazioni: nulla da segnalare.
	Temperature: <i>valli (min max)</i>	▼ ▼	

 <p>mattino</p>	venerdì 29 giugno 2018		attendibilità: ★★☆☆
	<p>Qualche possibile strato mattutino, poi abbastanza soleggiato con attività cumuliforme pomeridiana e rischio di qualche locale rovescio. Venti: 3000 m deboli meridionali in rotazione da NE; brezze nelle valli. Temperature: in lieve aumento, specie le minime nelle valli e le massime in quota. Zero termico: 3300 » 4000 m (valori nella libera atmosfera). Pressione: pressoché stazionaria.</p>		
 <p>pomeriggio</p>	Temperature: <i>montagna (min max)</i>	▲ ▲	
	Temperature: <i>valli (min max)</i>	▲ ▲	

tendenza successiva				attendibilità: ★★☆☆
				<p>Prevalentemente soleggiato e gradualmente più instabile.</p>
sab 30 giu	dom 1 lug	lun 2 lug	mar 3 lug	

27/06/2018	Temperatura Max di ieri (ore 12-18) °C	Temperatura Min di oggi (ore 00-08) °C	Precipitazioni ultime 24 ore (ore 08-08) mm
Aosta - Piazza Plouves 580 m. slm	26,4	14,2	0,0
Ayas - Champoluc 1566 m. slm	19,6	7,4	0,0
Champorcher - Petit-Mont-Blanc 1640 m. slm	15,0	10,8	0,0
Cogne - Gimillan 1785 m. slm	19,3	7,2	0,0
Courmayeur - Dolonne 1200 m. slm	24,7	10,2	0,0
Donnas - Clapey 341 m. slm	24,7	16,2	13,8
Etroubles - Chevière 1339 m. slm	22,3	8,9	0,0
Gressoney-Saint-Jean - Bieltschocke 1370 m. slm	18,5	8,1	0,0
La Thuile - Les Granges 1637 m. slm	19,8	8,3	0,0
Morgex - Capoluogo 938 m. slm	25,4	10,8	0,0
Nus - Saint-Barthélemy - Osservatorio 1675 m. slm	18,5	9,6	0,0
Rhêmes-Notre-Dame - Chaudanne 1794 m. slm	19,4	5,1	0,0
Saint-Christophe - Aeroporto 545 m. slm	28,0	13,1	0,0
Saint-Vincent - Terme 626 m. slm	23,5	14,2	0,0
Valgrisenche - Menthiu 1859 m. slm	19,8	7,7	0,0
Valsavarenche - Pont 1951 m. slm	17,6	6,0	0,0
Valtournenche - Breuil Cervinia 1998 m. slm	17,4	6,3	0,0
Verrès - Capoluogo 375 m. slm	25,6	14,6	0,0
Villeneuve - S.R. Saint-Nicolas 839 m. slm	25,7	14,2	0,0

(I dati riportati sono pubblicati con procedura automatica, non risultano pertanto validati)