











SITUAZIONE SINOTTICA

Condizioni anticicloniche favoriscono tempo in prevalenza soleggiato in Valle d'Aosta, con una lieve instabilità pomeridiana.

 <p>mattino</p>	giovedì 28 giugno 2018		attendibilità: ★★☆☆
	<p>Abbastanza soleggiato, con temporanei addensamenti e velature dal pomeriggio. Venti: 3000 m deboli settentrionali; brezze nelle valli. Temperature: in lieve calo. Zero termico: 3800 m; T 1500: 20 °C; T 3000: 6 °C (valori nella libera atmosfera). Pressione: in lieve calo.</p>		
 <p>pomeriggio</p>	Temperature: <i>montagna (max)</i>	▼	Segnalazioni: nulla da segnalare.
	Temperature: <i>valli (max)</i>	▼	

 <p>mattino</p>	venerdì 29 giugno 2018		attendibilità: ★★☆☆
	<p>Abbastanza soleggiato, con isolati rovesci dal pomeriggio. Venti: 3000 m deboli occidentali in rotazione da N; brezze nelle valli. Temperature: in lieve aumento. Zero termico: 3300 » 4000 m; T 1500: 10 » 22 °C; T 3000: 2 » 8 °C (valori nella libera atmosfera). Pressione: stazionaria.</p>		
 <p>pomeriggio</p>	Temperature: <i>montagna (min max)</i>	▲ ▲	Segnalazioni: nulla da segnalare.
	Temperature: <i>valli (min max)</i>	▲ ▲	

 <p>mattino</p>	sabato 30 giugno 2018		attendibilità: ★★☆☆
	<p>Abbastanza soleggiato, con temporanei addensamenti. Venti: 3000 m deboli nord-occidentali; episodi di foehn nelle valli superiori. Temperature: in lieve aumento. Zero termico: 3600 » 4200 m (valori nella libera atmosfera). Pressione: stazionaria.</p>		
 <p>pomeriggio</p>	Temperature: <i>montagna (min max)</i>	▲ ▲	
	Temperature: <i>valli (min max)</i>	▲ ▲	

tendenza successiva				attendibilità: ★★☆☆
				Domenica soleggiato, poi nuvolosità irregolare con qualche rovescio.
dom 1 lug	lun 2 lug	mar 3 lug	mer 4 lug	

28/06/2018	Temperatura Max di ieri (ore 12-18) °C	Temperatura Min di oggi (ore 00-08) °C	Precipitazioni ultime 24 ore (ore 08-08) mm
Aosta - Piazza Plouves 580 m. slm	28.4	16.1	0.0
Ayas - Champoluc 1566 m. slm	20.6	10.1	0.0
Champorcher - Petit-Mont-Blanc 1640 m. slm	17.7	9.5	3.0
Cogne - Gimillan 1785 m. slm	21.8	9.3	0.0
Courmayeur - Dolonne 1200 m. slm	26.8	11.9	0.0
Donnas - Clapey 341 m. slm	26.9	18.9	0.0
Etroubles - Chevière 1339 m. slm	23.7	9.1	0.0
Gressoney-Saint-Jean - Bieltschocke 1370 m. slm	20.9	11.5	0.0
La Thuile - Les Granges 1637 m. slm	22.0	9.8	0.0
Morgex - Capoluogo 938 m. slm	27.0	14.3	0.0
Nus - Saint-Barthélemy - Osservatorio 1675 m. slm	20.1	10.0	0.0
Rhêmes-Notre-Dame - Chaudanne 1794 m. slm	22.7	8.5	0.0
Saint-Christophe - Aeroporto 545 m. slm	30.3	16.7	0.0
Saint-Vincent - Terme 626 m. slm	25.8	17.9	0.0
Valgrisenche - Menthieu 1859 m. slm	23.8	8.2	0.0
Valsavarenche - Pont 1951 m. slm	20.6	7.3	0.0
Valtournenche - Breuil Cervinia 1998 m. slm	19.2	7.8	0.0
Verrès - Capoluogo 375 m. slm	27.7	18.6	0.0
Villeneuve - S.R. Saint-Nicolas 839 m. slm	28.4	16.1	0.0

(I dati riportati sono pubblicati con procedura automatica, non risultano pertanto validati)