



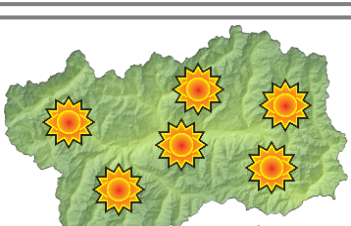
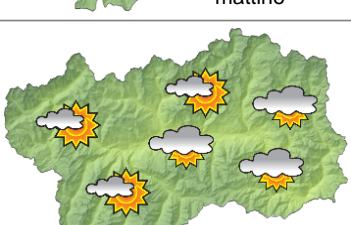






## SITUAZIONE SINOTTICA

Condizioni anticicloniche favoriscono un week-end in prevalenza soleggiato in Valle d'Aosta, con temperature in aumento. La prossima settimana correnti atlantiche più fresche determineranno un parziale aumento dell'instabilità.

 <p>mattino</p>		<p><b>venerdì 29 giugno 2018</b> <span style="float: right;">attendibilità: ★★☆☆</span></p> <p>Abbastanza soleggiato, con isolati rovesci dal pomeriggio.  <b>Venti:</b> 3000 m deboli nord-orientali; brezze nelle valli.  <b>Temperature:</b> in lieve aumento.            Zero termico: 4000 m; T 1500: 23 °C; T 3000: 10 °C (valori nella libera atmosfera).  <b>Pressione:</b> stazionaria.</p>	
 <p>pomeriggio</p>		<p>Temperature: <i>montagna (max)</i> ▲</p>	<p>▲ <b>Segnalazioni:</b> nulla da segnalare.</p>
 <p>mattino</p>		<p><b>sabato 30 giugno 2018</b> <span style="float: right;">attendibilità: ★★☆☆</span></p> <p>Soleggiato, con temporanei addensamenti.  <b>Venti:</b> 3000 m deboli nord-occidentali; episodi di foehn nelle valli superiori.  <b>Temperature:</b> in lieve aumento.            Zero termico: 3600 » 4200 m; T 1500: 12 » 25 °C; T 3000: 5 » 12 °C (valori nella libera atmosfera).  <b>Pressione:</b> stazionaria.</p>	
 <p>pomeriggio</p>		<p>Temperature: <i>montagna (min max)</i> ▲ ▲</p>	<p>▲ ▲ <b>Segnalazioni:</b> nulla da segnalare.</p>
 <p>mattino</p>		<p><b>domenica 1 luglio 2018</b> <span style="float: right;">attendibilità: ★★☆☆</span></p> <p>Soleggiato, con qualche addensamento dal pomeriggio.  <b>Venti:</b> 3000 m deboli o moderati nord-occidentali; episodi di foehn nelle valli superiori.  <b>Temperature:</b> in lieve aumento.            Zero termico: 3800 » 4400 m (valori nella libera atmosfera).  <b>Pressione:</b> stazionaria.</p>	
 <p>pomeriggio</p>		<p>Temperature: <i>montagna (min max)</i> ▲ ▲</p>	<p>▲ ▲</p>
 <p>lun 2 lug</p>	 <p>mar 3 lug</p>	 <p>mer 4 lug</p>	 <p>gio 5 lug</p>
<p><b>tendenza successiva</b> <span style="float: right;">attendibilità: ★★☆☆</span></p> <p>Nuvolosità irregolare con qualche rovescio alternato a schiarite.</p>			

<b>29/06/2018</b>	<b>Temperatura Max di ieri (ore 12-18) °C</b>	<b>Temperatura Min di oggi (ore 00-08) °C</b>	<b>Precipitazioni ultime 24 ore (ore 08-08) mm</b>
Aosta - Piazza Plouves 580 m. slm	28.3	17.0	0.0
Ayas - Champoluc 1566 m. slm	19.3	11.1	0.0
Champorcher - Petit-Mont-Blanc 1640 m. slm	16.8	11.7	0.0
Cogne - Gimillan 1785 m. slm	19.2	9.7	0.0
Courmayeur - Dolonne 1200 m. slm	24.5	13.5	0.0
Donnas - Clapey 341 m. slm	26.2	17.9	0.0
Etroubles - Chevière 1339 m. slm	22.3	12.3	0.0
Gressoney-Saint-Jean - Bieltschocke 1370 m. slm	19.7	11.9	0.0
La Thuile - Les Granges 1637 m. slm	20.2	10.4	0.0
Morgex - Capoluogo 938 m. slm	26.7	14.9	0.0
Nus - Saint-Barthélemy - Osservatorio 1675 m. slm	19.6	11.6	0.0
Rhêmes-Notre-Dame - Chaudanne 1794 m. slm	18.6	9.1	0.0
Saint-Christophe - Aeroporto 545 m. slm	31.2	16.5	0.0
Saint-Vincent - Terme 626 m. slm	25.2	16.8	0.0
Valgrisenche - Menthieu 1859 m. slm	19.6	10.0	0.0
Valsavarenche - Pont 1951 m. slm	17.1	8.4	0.0
Valtournenche - Breuil Cervinia 1998 m. slm	17.6	8.7	0.0
Verrès - Capoluogo 375 m. slm	27.2	17.1	0.0
Villeneuve - S.R. Saint-Nicolas 839 m. slm	27.5	17.2	0.0

*(I dati riportati sono pubblicati con procedura automatica, non risultano pertanto validati)*