











SITUAZIONE SINOTTICA

Condizioni anticicloniche favoriscono un week-end in prevalenza soleggiato in Valle d'Aosta, con temperature in aumento. La prossima settimana correnti atlantiche più fresche determineranno un parziale aumento dell'instabilità.

 <p>mattino</p>		sabato 30 giugno 2018		attendibilità: ★★☆☆	
 <p>pomeriggio</p>		Soleggiato, con temporanei addensamenti. Venti: 3000 m deboli nord-occidentali; episodi di foehn nelle valli superiori. Temperature: in lieve aumento. Zero termico: 4200 m; T 1500: 24 °C; T 3000: 10 °C (valori nella libera atmosfera). Pressione: stazionaria.			
		Temperature: <i>montagna (max)</i>	▲	Segnalazioni: clima caldo nel fondovalle.	
		Temperature: <i>valli (max)</i>	▲		
 <p>mattino</p>		domenica 1 luglio 2018		attendibilità: ★★☆☆	
 <p>pomeriggio</p>		Soleggiato, con qualche addensamento dal pomeriggio. Venti: 3000 m deboli o moderati nord-occidentali; episodi di foehn nelle valli superiori. Temperature: in lieve aumento. Zero termico: 3900 » 4300 m; T 1500: 14 » 26 °C; T 3000: 6 » 12 °C (valori nella libera atmosfera). Pressione: stazionaria.			
		Temperature: <i>montagna (min max)</i>	▲	▲	Segnalazioni: clima caldo nel fondovalle.
		Temperature: <i>valli (min max)</i>	▲	▲	
 <p>mattino</p>		lunedì 2 luglio 2018		attendibilità: ★★☆☆	
 <p>pomeriggio</p>		Abbastanza soleggiato, con annuvolamenti e isolati rovesci dal pomeriggio. Venti: 3000 m deboli o moderati occidentali; episodi di foehn nelle valli superiori. Temperature: in lieve calo. Zero termico: 3800 » 4000 m (valori nella libera atmosfera). Pressione: stazionaria.			
		Temperature: <i>montagna (min max)</i>	▼	▼	
		Temperature: <i>valli (min max)</i>	▼	▼	
		tendenza successiva		attendibilità: ★★☆☆	
		Nuvolosità irregolare con qualche rovescio alternato a schiarite.			
					
					
mar 3 lug	mer 4 lug	gio 5 lug	ven 6 lug		

30/06/2018	Temperatura Max di ieri (ore 12-18) °C	Temperatura Min di oggi (ore 00-08) °C	Precipitazioni ultime 24 ore (ore 08-08) mm
Aosta - Piazza Plouves 580 m. slm	29.5	16.4	0.0
Ayas - Champoluc 1566 m. slm	21.4	8.0	0.0
Champorcher - Petit-Mont-Blanc 1640 m. slm	18.5	14.4	0.0
Cogne - Gimillan 1785 m. slm	20.4	10.0	0.0
Courmayeur - Dolonne 1200 m. slm	25.6	12.7	0.0
Donnas - Clapey 341 m. slm	28.5	19.1	0.0
Etroubles - Chevière 1339 m. slm	24.0	12.3	0.0
Gressoney-Saint-Jean - Bieltschocke 1370 m. slm	22.4	8.9	0.0
La Thuile - Les Granges 1637 m. slm	19.8	10.9	0.2
Morgex - Capoluogo 938 m. slm	28.8	13.4	0.0
Nus - Saint-Barthélemy - Osservatorio 1675 m. slm	21.5	12.5	0.0
Rhêmes-Notre-Dame - Chaudanne 1794 m. slm	20.2	7.6	0.0
Saint-Christophe - Aeroporto 545 m. slm	32.9	15.1	0.0
Saint-Vincent - Terme 626 m. slm	27.1	16.0	0.0
Valgrisenche - Menthieu 1859 m. slm	21.5	10.8	0.0
Valsavarenche - Pont 1951 m. slm	19.5	8.6	0.0
Valtournenche - Breuil Cervinia 1998 m. slm	19.3	8.8	0.8
Verrès - Capoluogo 375 m. slm	29.2	16.7	0.0
Villeneuve - S.R. Saint-Nicolas 839 m. slm	29.9	17.7	0.0

(I dati riportati sono pubblicati con procedura automatica, non risultano pertanto validati)