











SITUAZIONE SINOTTICA

Condizioni anticicloniche favoriscono tempo soleggiato e caldo in Valle d'Aosta. Nei prossimi giorni correnti atlantiche più fresche determineranno un parziale aumento dell'instabilità.

 <p>mattino</p>	domenica 1 luglio 2018		attendibilità: ★★☆☆
	<p>Soleggiato, con qualche addensamento dal pomeriggio, locali piogge nella notte in bassa valle. Venti: 3000 m deboli o moderati nord-occidentali; episodi di foehn nelle valli superiori. Temperature: in lieve aumento. Zero termico: 4400 m; T 1500: 26 °C; T 3000: 12 °C (valori nella libera atmosfera). Pressione: stazionaria.</p>		
 <p>pomeriggio</p>	Temperature: <i>montagna (max)</i>	▲	Segnalazioni: clima caldo nel fondovalle.
	Temperature: <i>valli (max)</i>	▲	

 <p>mattino</p>	lunedì 2 luglio 2018		attendibilità: ★★☆☆
	<p>Nubi nelle valli al primo mattino, poi schiarite, annuvolamenti e locali rovesci o temporali dal pomeriggio. Venti: 3000 m deboli o moderati occidentali; episodi di foehn nelle valli superiori. Temperature: in lieve calo tranne le minime nel fondovalle. Zero termico: 3800 » 4200 m; T 1500: 12 » 24 °C; T 3000: 5 » 10 °C (valori nella libera atmosfera). Pressione: in lieve aumento.</p>		
 <p>pomeriggio</p>	Temperature: <i>montagna (min max)</i>	▼ ▼	Segnalazioni: clima caldo nel fondovalle.
	Temperature: <i>valli (min max)</i>	◀ ▼	

 <p>mattino</p>	martedì 3 luglio 2018		attendibilità: ★★☆☆
	<p>Nuvolosità irregolare, con locali rovesci o temporali e schiarite a tratti ampie. Venti: 3000 m deboli o moderati occidentali; episodi di foehn nelle valli. Temperature: in lieve calo. Zero termico: 3600 » 3800 m (valori nella libera atmosfera). Pressione: in lieve aumento.</p>		
 <p>pomeriggio</p>	Temperature: <i>montagna (min max)</i>	▼ ▼	
	Temperature: <i>valli (min max)</i>	▼ ▼	

tendenza successiva				attendibilità: ★★☆☆
<p>Nuvolosità irregolare con qualche rovescio alternato a schiarite.</p>				
				
mer 4 lug	gio 5 lug	ven 6 lug	sab 7 lug	

01/07/2018	Temperatura Max di ieri (ore 12-18) °C	Temperatura Min di oggi (ore 00-08) °C	Precipitazioni ultime 24 ore (ore 08-08) mm
Aosta - Piazza Plouves 580 m. slm	31.6	16.9	0.0
Ayas - Champoluc 1566 m. slm	24.3	9.3	0.0
Champorcher - Petit-Mont-Blanc 1640 m. slm	21.2	15.6	0.0
Cogne - Gimillan 1785 m. slm	24.0	11.7	0.0
Courmayeur - Dolonne 1200 m. slm	28.9	13.5	0.0
Donnas - Clapey 341 m. slm	30.6	20.7	0.0
Etroubles - Chevière 1339 m. slm	26.3	11.5	0.0
Gressoney-Saint-Jean - Bieltschocke 1370 m. slm	24.5	10.5	0.0
La Thuile - Les Granges 1637 m. slm	23.5	12.4	0.0
Morgex - Capoluogo 938 m. slm	31.3	13.5	0.0
Nus - Saint-Barthélemy - Osservatorio 1675 m. slm	23.8	14.2	0.0
Rhêmes-Notre-Dame - Chaudanne 1794 m. slm	24.5	7.8	0.0
Saint-Christophe - Aeroporto 545 m. slm	34.9	14.7	0.0
Saint-Vincent - Terme 626 m. slm	29.2	16.6	0.0
Valgrisenche - Menthieu 1859 m. slm	22.9	12.9	0.0
Valsavarenche - Pont 1951 m. slm	22.1	8.7	0.0
Valtournenche - Breuil Cervinia 1998 m. slm	21.9	9.5	0.0
Verrès - Capoluogo 375 m. slm	31.2	17.3	0.0
Villeneuve - S.R. Saint-Nicolas 839 m. slm	31.8	18.4	0.0

(I dati riportati sono pubblicati con procedura automatica, non risultano pertanto validati)