











SITUAZIONE SINOTTICA

Una circolazione depressionaria centrata sulle coste portoghesi favorisce per i prossimi giorni il transito di correnti atlantiche un po' più fresche e instabili sulle Alpi.

 <p>mattino</p>	lunedì 2 luglio 2018		attendibilità: ★★☆☆
	<p>Abbastanza soleggiato con attività cumuliforme in aumento, associata a locali rovesci o temporali dal pomeriggio/sera. Venti: 3000 m deboli o moderati occidentali; episodi di foehn nelle valli superiori, brezze altrove. Temperature: in lieve calo. Zero termico: 4200 m; T 1500: 24 °C; T 3000: 10 °C (valori nella libera atmosfera). Pressione: in aumento.</p>		
 <p>pomeriggio</p>	Temperature: <i>montagna (max)</i>	▼	Segnalazioni: clima caldo nel fondovalle.
	Temperature: <i>valli (max)</i>	▼	

 <p>mattino</p>	martedì 3 luglio 2018		attendibilità: ★★☆☆
	<p>Nuvolosità irregolare con schiarite alternate a qualche locale rovescio, più probabile in bassa valle, talvolta temporalesco. Venti: 3000 m deboli o moderati occidentali; episodi di foehn nelle valli superiori, brezze altrove. Temperature: in lieve calo. Zero termico: 3600 » 3800 m; T 1500: 10 » 22 °C; T 3000: 4 » 8 °C (valori nella libera atmosfera). Pressione: in aumento.</p>		
 <p>pomeriggio</p>	Temperature: <i>montagna (min max)</i>	▼ ▼	Segnalazioni: clima caldo nel fondovalle.
	Temperature: <i>valli (min max)</i>	▼ ▼	

 <p>mattino</p>	mercoledì 4 luglio 2018		attendibilità: ★★☆☆
	<p>Abbastanza soleggiato con attività cumuliforme in aumento, associata a possibili locali rovesci, talvolta temporaleschi, più probabili dal pomeriggio/sera e in bassa valle. Venti: 3000 m deboli o moderati occidentali; episodi di foehn nelle valli superiori, brezze altrove. Temperature: massime in quota in lieve aumento. Zero termico: 3700 » 4000 m (valori nella libera atmosfera). Pressione: in lieve calo.</p>		
 <p>pomeriggio</p>	Temperature: <i>montagna (min max)</i>	◀ ▲	
	Temperature: <i>valli (min max)</i>	◀ ▶	

tendenza successiva				attendibilità: ★★☆☆
 <p>gio 5 lug</p>	 <p>ven 6 lug</p>	 <p>sab 7 lug</p>	 <p>dom 8 lug</p>	<p>Abbastanza soleggiato con nuvolosità irregolare associata a qualche locale rovescio, più probabile nelle ore pomeridiane e serali.</p>

02/07/2018	Temperatura Max di ieri (ore 12-18) °C	Temperatura Min di oggi (ore 00-08) °C	Precipitazioni ultime 24 ore (ore 08-08) mm
Aosta - Piazza Plouves 580 m. slm	30,5	21,2	0,0
Ayas - Champoluc 1566 m. slm	24,4	13,6	0,2
Champorcher - Petit-Mont-Blanc 1640 m. slm	20,5	13,0	8,6
Cogne - Gimillan 1785 m. slm	24,2	12,4	0,2
Courmayeur - Dolonne 1200 m. slm	28,8	17,6	0,0
Donnas - Clapey 341 m. slm	29,1	18,7	0,0
Etroubles - Chevière 1339 m. slm	26,2	15,5	0,0
Gressoney-Saint-Jean - Bieltschocke 1370 m. slm	24,2	15,3	0,0
La Thuile - Les Granges 1637 m. slm	25,7	14,6	0,0
Morgex - Capoluogo 938 m. slm	29,3	18,9	0,0
Nus - Saint-Barthélemy - Osservatorio 1675 m. slm	23,1	13,8	0,0
Rhêmes-Notre-Dame - Chaudanne 1794 m. slm	24,2	10,3	0,0
Saint-Christophe - Aeroporto 545 m. slm	32,6	21,5	0,0
Saint-Vincent - Terme 626 m. slm	28,0	19,6	0,0
Valgrisenche - Menthiu 1859 m. slm	25,9	12,5	0,0
Valsavarenche - Pont 1951 m. slm	23,3	9,9	0,0
Valtournenche - Breuil Cervinia 1998 m. slm	22,6	10,8	0,0
Verrès - Capoluogo 375 m. slm	30,0	19,0	1,4
Villeneuve - S.R. Saint-Nicolas 839 m. slm	30,9	19,3	0,0

(I dati riportati sono pubblicati con procedura automatica, non risultano pertanto validati)