
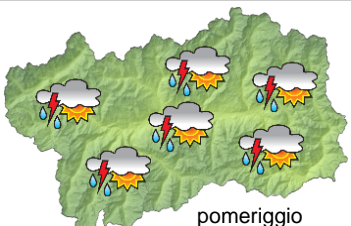

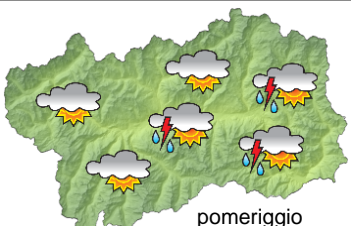
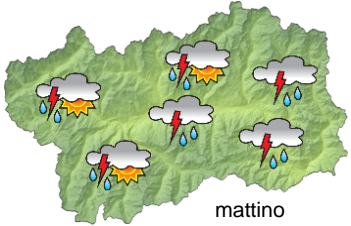







SITUAZIONE SINOTTICA

Correnti atlantiche a tratti instabili determinano il tempo sulla Valle d'Aosta fino a giovedì, in seguito l'espansione di un anticiclone sulle isole britanniche favorirà condizioni più soleggiate.

 <p>mattino</p>	martedì 3 luglio 2018		attendibilità: ★★☆☆
	<p>Abbastanza soleggiato, con locali rovesci o temporali dal pomeriggio. Venti: 3000 m deboli o moderati nord-occidentali; episodi di foehn nelle valli superiori. Temperature: in lieve calo. Zero termico: 4000 m; T 1500: 22 °C; T 3000: 8 °C (valori nella libera atmosfera). Pressione: stazionaria.</p>		
 <p>pomeriggio</p>	Temperature: <i>montagna (max)</i>	▼	Segnalazioni: temporali.
	Temperature: <i>valli (max)</i>	▼	

 <p>mattino</p>	mercoledì 4 luglio 2018		attendibilità: ★★☆☆
	<p>Soleggiato, con nubi in aumento e rovesci o temporali dalla sera in particolare nel settore sud-orientale. Venti: 3000 m deboli o moderati nord-occidentali in rotazione da W; episodi di foehn nelle valli superiori. Temperature: massime in lieve aumento. Zero termico: 3600 » 4200 m; T 1500: 10 » 24 °C; T 3000: 4 » 10 °C (valori nella libera atmosfera). Pressione: stazionaria.</p>		
 <p>pomeriggio</p>	Temperature: <i>montagna (min max)</i>	◄ ▲	Segnalazioni: temporali.
	Temperature: <i>valli (min max)</i>	◄ ▲	

 <p>mattino</p>	giovedì 5 luglio 2018		attendibilità: ★★☆☆
	<p>Rovesci o temporali al mattino in particolare nel settore sud-orientale, poi schiarite. Venti: 3000 m deboli sud-occidentali in rotazione da NW e rinforzo; foehn dal pomeriggio nelle valli. Temperature: massime in calo. Zero termico: 3600 » 3800 m (valori nella libera atmosfera). Pressione: in calo.</p>		
 <p>pomeriggio</p>	Temperature: <i>montagna (min max)</i>	◄ ▼	
	Temperature: <i>valli (min max)</i>	◄ ▼	

tendenza successiva				attendibilità: ★★☆☆
				Venerdì e sabato abbastanza soleggiato con rovesci pomeridiani, poi soleggiato.
ven 6 lug	sab 7 lug	dom 8 lug	lun 9 lug	

03/07/2018	Temperatura Max di ieri (ore 12-18) °C	Temperatura Min di oggi (ore 00-08) °C	Precipitazioni ultime 24 ore (ore 08-08) mm
Aosta - Piazza Plouves 580 m. slm	28.7	16.8	6.6
Ayas - Champoluc 1566 m. slm	22.7	9.9	0.2
Champorcher - Petit-Mont-Blanc 1640 m. slm	18.5	13.1	13.6
Cogne - Gimillan 1785 m. slm	22.2	9.9	6.6
Courmayeur - Dolonne 1200 m. slm	26.0	13.1	1.2
Donnas - Clapey 341 m. slm	27.1	20.5	3.4
Etroubles - Chevière 1339 m. slm	23.7	11.6	4.4
Gressoney-Saint-Jean - Bieltschocke 1370 m. slm	22.3	11.5	0.6
La Thuile - Les Granges 1637 m. slm	22.6	9.9	2.6
Morgex - Capoluogo 938 m. slm	26.7	14.1	12.8
Nus - Saint-Barthélemy - Osservatorio 1675 m. slm	22.5	12.6	2.8
Rhêmes-Notre-Dame - Chaudanne 1794 m. slm	21.4	8.2	1.4
Saint-Christophe - Aeroporto 545 m. slm	31.0	16.6	2.4
Saint-Vincent - Terme 626 m. slm	26.6	16.9	3.4
Valgrisenche - Menthieu 1859 m. slm	21.1	9.3	31.2
Valsavarenche - Pont 1951 m. slm	21.4	8.8	1.6
Valtournenche - Breuil Cervinia 1998 m. slm	21.8	8.7	7.6
Verrès - Capoluogo 375 m. slm	28.1	17.3	3.4
Villeneuve - S.R. Saint-Nicolas 839 m. slm	28.4	16.9	3.8

(I dati riportati sono pubblicati con procedura automatica, non risultano pertanto validati)