








SITUAZIONE SINOTTICA

Un'onda depressionaria sull'Europa centrale determina tempo a tratti instabile fino a domani in Valle d'Aosta, mentre da sabato un campo anticiclonico sulle isole britanniche favorirà condizioni abbastanza soleggiate.

 <p>mattino</p>		giovedì 5 luglio 2018		attendibilità: ★★☆☆
Nuvolosità irregolare, con qualche rovescio o temporale alternato a schiarite, più ampie in serata. Venti: 3000 m moderati sud-occidentali in rotazione da NW; foehn dal pomeriggio nelle valli. Temperature: in calo. Zero termico: 3800 m; T 1500: 20 °C; T 3000: 5 °C (valori nella libera atmosfera). Pressione: stazionaria.				
 <p>pomeriggio</p>		Temperature: <i>montagna (max)</i>	▼	Segnalazioni: temporali.
		Temperature: <i>valli (max)</i>	▼	

 <p>mattino</p>		venerdì 6 luglio 2018		attendibilità: ★★☆☆
Al mattino nuvolosità irregolare, con isolate precipitazioni; schiarite più ampie dal pomeriggio, con qualche rovescio o temporale presso il Piemonte. Venti: 3000 m moderati o forti nord-occidentali, in attenuazione; foehn nelle valli. Temperature: minime in lieve calo in montagna, massime in lieve aumento nelle valli. Zero termico: 3000 » 3800 m; T 1500: 10 » 22 °C; T 3000: 0 » 5 °C (valori nella libera atmosfera). Pressione: in lieve aumento.				
 <p>pomeriggio</p>		Temperature: <i>montagna (min max)</i>	▼ ◀	Segnalazioni: nulla da segnalare.
		Temperature: <i>valli (min max)</i>	◀ ▲	

 <p>mattino</p>		sabato 7 luglio 2018		attendibilità: ★★☆☆
Soleggiato, con annuvolamenti e qualche rovescio pomeridiano in particolare nel settore sud-orientale. Venti: 3000 m deboli settentrionali; episodi di foehn nelle valli. Temperature: in lieve aumento in montagna, in lieve calo nelle valli. Zero termico: 3200 » 4000 m (valori nella libera atmosfera). Pressione: in lieve aumento.				
 <p>pomeriggio</p>		Temperature: <i>montagna (min max)</i>	▲ ▲	
		Temperature: <i>valli (min max)</i>	▼ ▼	

				tendenza successiva		attendibilità: ★★☆☆
dom 8 lug	lun 9 lug	mar 10 lug	mer 11 lug	Abbastanza soleggiato con qualche annuvolamento.		

05/07/2018	Temperatura Max di ieri (ore 12-18) °C	Temperatura Min di oggi (ore 00-08) °C	Precipitazioni ultime 24 ore (ore 08-08) mm
Aosta - Piazza Plouves 580 m. slm	32.7	16.2	2.6
Ayas - Champoluc 1566 m. slm	23.2	9.9	2.6
Champorcher - Petit-Mont-Blanc 1640 m. slm	20.0	10.7	22.4
Cogne - Gimillan 1785 m. slm	21.5	9.5	2.4
Courmayeur - Dolonne 1200 m. slm	27.3	12.0	7.6
Donnas - Clapey 341 m. slm	28.1	18.1	4.4
Etroubles - Chevière 1339 m. slm	24.1	10.5	6.0
Gressoney-Saint-Jean - Bieltschocke 1370 m. slm	25.1	11.1	4.8
La Thuile - Les Granges 1637 m. slm	21.4	8.9	5.4
Morgex - Capoluogo 938 m. slm	29.3	13.2	3.8
Nus - Saint-Barthélemy - Osservatorio 1675 m. slm	22.0	11.0	5.2
Rhêmes-Notre-Dame - Chaudanne 1794 m. slm	21.7	8.3	1.0
Saint-Christophe - Aeroporto 545 m. slm	36.1	16.0	1.0
Saint-Vincent - Terme 626 m. slm	27.3	15.9	3.2
Valgrisenche - Menthieu 1859 m. slm	21.2	9.1	1.4
Valsavarenche - Pont 1951 m. slm	20.6	7.9	7.8
Valtournenche - Breuil Cervinia 1998 m. slm	19.1	7.9	2.6
Verrès - Capoluogo 375 m. slm	28.9	16.4	17.0
Villeneuve - S.R. Saint-Nicolas 839 m. slm	30.8	15.0	3.0

(I dati riportati sono pubblicati con procedura automatica, non risultano pertanto validati)