








SITUAZIONE SINOTTICA

Un campo anticiclonico, in graduale espansione sull'Europa centrale, favorisce condizioni abbastanza soleggiate ma un po' instabili per la presenza di correnti settentrionali piuttosto umide che potranno determinare, specie tra oggi e domani, qualche locale rovescio.

 <p>mattino</p>		venerdì 6 luglio 2018		attendibilità: ★★☆☆	
 <p>pomeriggio</p>		Qualche transito di nube medio alta associata a locali rovesci, seguiti da schiarite via via più ampie e attività cumuliforme pomeridiana, più intensa nelle aree a confine col Piemonte con qualche probabile rovescio o temporale locale. Venti: 3000 m moderati o forti nord-occidentali, in attenuazione; foehn nelle valli. Temperature: in lieve aumento nelle valli. Zero termico: 3800 m; T 1500: 22 °C; T 3000: 5 °C (valori nella libera atmosfera). Pressione: in lieve aumento.			
Temperature: <i>montagna (max)</i>		◀▶	Segnalazioni: nulla da segnalare.		
Temperature: <i>valli (max)</i>		▲			

 <p>mattino</p>		sabato 7 luglio 2018		attendibilità: ★★☆☆	
 <p>pomeriggio</p>		Prevalentemente soleggiato con attività cumuliforme e qualche rovescio pomeridiano, più probabile in bassa valle. Venti: 3000 m deboli settentrionali; qualche episodio di foehn nelle valli al mattino, poi brezze pomeridiane. Temperature: in lieve aumento in montagna, massime in calo nei fondovalle. Zero termico: 3200 » 4000 m; T 1500: 10 » 22 °C; T 3000: 2 » 7 °C (valori nella libera atmosfera). Pressione: pressoché stazionaria.			
Temperature: <i>montagna (min max)</i>		▲ ▲	Segnalazioni: nulla da segnalare.		
Temperature: <i>valli (min max)</i>		▼ ▼			

 <p>mattino</p>		domenica 8 luglio 2018		attendibilità: ★★☆☆	
 <p>pomeriggio</p>		Abbastanza soleggiato con qualche addensamento, specie al pomeriggio. Basso rischio di isolati locali rovesci. Venti: 3000 m deboli settentrionali; qualche episodio di foehn nelle valli al mattino, poi brezze pomeridiane. Temperature: in aumento in quota. Zero termico: 3300 » 4400 m (valori nella libera atmosfera). Pressione: pressoché stazionaria.			
Temperature: <i>montagna (min max)</i>		▲ ▲			
Temperature: <i>valli (min max)</i>		◀ ▶			

				tendenza successiva		attendibilità: ★★☆☆
lun 9 lug	mar 10 lug	mer 11 lug	gio 12 lug	Abbastanza soleggiato e debolmente instabile.		

06/07/2018	Temperatura Max di ieri (ore 12-18) °C	Temperatura Min di oggi (ore 00-08) °C	Precipitazioni ultime 24 ore (ore 08-08) mm
Aosta - Piazza Plouves 580 m. slm	27,2	19,7	0,2
Ayas - Champoluc 1566 m. slm	18,9	7,3	0,6
Champorcher - Petit-Mont-Blanc 1640 m. slm	15,9	10,1	10,0
Cogne - Gimillan 1785 m. slm	17,3	7,9	3,8
Courmayeur - Dolonne 1200 m. slm	24,3	12,9	0,4
Donnas - Clapey 341 m. slm	25,3	20,6	7,8
Etroubles - Chevière 1339 m. slm	21,1	13,4	0,2
Gressoney-Saint-Jean - Bieltschocke 1370 m. slm	19,2	9,5	0,2
La Thuile - Les Granges 1637 m. slm	17,3	9,8	5,8
Morgex - Capoluogo 938 m. slm	26,2	15,4	1,8
Nus - Saint-Barthélemy - Osservatorio 1675 m. slm	17,9	11,3	0,0
Rhêmes-Notre-Dame - Chaudanne 1794 m. slm	15,7	7,9	4,4
Saint-Christophe - Aeroporto 545 m. slm	31,7	20,4	0,0
Saint-Vincent - Terme 626 m. slm	23,6	16,3	0,0
Valgrisenche - Menthieu 1859 m. slm	16,1	8,3	6,8
Valsavarenche - Pont 1951 m. slm	15,1	7,7	3,0
Valtournenche - Breuil Cervinia 1998 m. slm	15,9	7,2	2,6
Verrès - Capoluogo 375 m. slm	25,7	15,6	0,6
Villeneuve - S.R. Saint-Nicolas 839 m. slm	25,9	17,7	0,2

(I dati riportati sono pubblicati con procedura automatica, non risultano pertanto validati)