








## SITUAZIONE SINOTTICA

Una estesa dorsale anticiclonica interessa l'Europa centro-occidentale favorendo giornate prevalentemente soleggiate, debolmente instabili e con un graduale rialzo delle temperature.

 <p>mattino</p>	<b>sabato 7 luglio 2018</b>		attendibilità: ★★☆☆
	<p>Prevalentemente soleggiato con attività cumuliforme pomeridiana associata a locali rovesci più probabili nei settori di SE.  <b>Venti:</b> 3000 m deboli settentrionali; brezze nelle valli.  <b>Temperature:</b> in rialzo in montagna, in lieve calo nelle valli.            Zero termico: 3400 » 4000 m; T 1500: 10 » 22 °C; T 3000: 2 » 7 °C (valori nella libera atmosfera).  <b>Pressione:</b> stazionaria.</p>		
 <p>pomeriggio</p>	Temperature: <i>montagna (max)</i>	▲	<b>Segnalazioni:</b> nulla da segnalare.
	Temperature: <i>valli (max)</i>	▼	

 <p>mattino</p>	<b>domenica 8 luglio 2018</b>		attendibilità: ★★☆☆
	<p>Prevalentemente soleggiato con attività cumuliforme pomeridiana associata a locali rovesci.  <b>Venti:</b> 3000 m deboli settentrionali; brezze nelle valli.  <b>Temperature:</b> in rialzo.            Zero termico: 3500 » 4400 m; T 1500: 10 » 25 °C; T 3000: 3 » 8 °C (valori nella libera atmosfera).  <b>Pressione:</b> stazionaria.</p>		
 <p>pomeriggio</p>	Temperature: <i>montagna (min max)</i>	▲ ▲	<b>Segnalazioni:</b> nulla da segnalare.
	Temperature: <i>valli (min max)</i>	◄ ▲	

 <p>mattino</p>	<b>lunedì 9 luglio 2018</b>		attendibilità: ★★☆☆
	<p>Ancora soleggiato con cumuli sui rilievi associati a locali rovesci.  <b>Venti:</b> 3000 m deboli settentrionali; brezze nelle valli.  <b>Temperature:</b> stazionarie o in lieve rialzo.            Zero termico: 3500 » 4400 m (valori nella libera atmosfera).  <b>Pressione:</b> stazionaria.</p>		
 <p>pomeriggio</p>	Temperature: <i>montagna (min max)</i>	◄ ◄	
	Temperature: <i>valli (min max)</i>	◄ ▲	

<b>tendenza successiva</b>				attendibilità: ★★☆☆
				<p>Abbastanza soleggiato e debolmente instabile.</p>
mar 10 lug	mer 11 lug	gio 12 lug	ven 13 lug	

<b>07/07/2018</b>	<b>Temperatura Max di ieri (ore 12-18) °C</b>	<b>Temperatura Min di oggi (ore 00-08) °C</b>	<b>Precipitazioni ultime 24 ore (ore 08-08) mm</b>
Aosta - Piazza Plouves 580 m. slm	27,9	14,8	0,0
Ayas - Champoluc 1566 m. slm	20,5	6,4	0,0
Champorcher - Petit-Mont-Blanc 1640 m. slm	20,3	11,5	0,0
Cogne - Gimillan 1785 m. slm	17,0	8,4	0,0
Courmayeur - Dolonne 1200 m. slm	21,9	11,3	0,0
Donnas - Clapey 341 m. slm	28,8	19,3	0,0
Etroubles - Chevière 1339 m. slm	18,1	10,8	0,0
Gressoney-Saint-Jean - Bieltschocke 1370 m. slm	22,1	8,7	0,0
La Thuile - Les Granges 1637 m. slm	16,6	9,1	0,2
Morgex - Capoluogo 938 m. slm	24,0	11,3	0,0
Nus - Saint-Barthélemy - Osservatorio 1675 m. slm	20,2	10,6	0,0
Rhêmes-Notre-Dame - Chaudanne 1794 m. slm	17,5	6,0	0,0
Saint-Christophe - Aeroporto 545 m. slm	29,1	13,3	0,0
Saint-Vincent - Terme 626 m. slm	27,8	14,6	0,0
Valgrisenche - Menthieu 1859 m. slm	16,2	8,3	0,0
Valsavarenche - Pont 1951 m. slm	16,9	6,7	0,6
Valtournenche - Breuil Cervinia 1998 m. slm	17,0	6,1	0,0
Verrès - Capoluogo 375 m. slm	30,9	15,5	0,0
Villeneuve - S.R. Saint-Nicolas 839 m. slm	26,0	15,3	0,0

*(I dati riportati sono pubblicati con procedura automatica, non risultano pertanto validati)*