











SITUAZIONE SINOTTICA

Un vasto anticiclone continua a interessare l'Europa centro-occidentale privilegiando giornate prevalentemente di stampo estivo, caratterizzate da condizioni prevalentemente soleggiate e debolmente instabili.

 <p>mattino</p>	lunedì 9 luglio 2018		attendibilità: ★★☆☆
	<p>Prevalentemente soleggiato con attività cumuliforme in aumento dal pomeriggio associata qualche possibile locale rovescio, più probabile a SE. Venti: 3000 m NW da deboli a moderati; episodi di foehn nelle valli superiori, brezze altrove. Temperature: pressoché stazionarie. Zero termico: 4200 m; T 1500: 24 °C; T 3000: 12 °C (valori nella libera atmosfera). Pressione: in calo.</p>		
 <p>pomeriggio</p>	Temperature: <i>montagna (max)</i>	◄	Segnalazioni: nulla da segnalare.
	Temperature: <i>valli (max)</i>	▲	

 <p>mattino</p>	martedì 10 luglio 2018		attendibilità: ★★☆☆
	<p>Prevalentemente soleggiato con attività cumuliforme in aumento dal pomeriggio. Non si esclude la possibilità di qualche locale rovescio, più probabile a SE. Venti: 3000 m NW da deboli a moderati; foehn in sviluppo dal pomeriggio dalle valli superiori, brezze altrove. Temperature: pressoché stazionarie. Zero termico: 3600 » 4200 m; T 1500: 12 » 23 °C; T 3000: 4 » 11 °C (valori nella libera atmosfera). Pressione: in calo.</p>		
 <p>pomeriggio</p>	Temperature: <i>montagna (min max)</i>	◄ ◄	Segnalazioni: nulla da segnalare.
	Temperature: <i>valli (min max)</i>	◄ ◄	

 <p>mattino</p>	mercoledì 11 luglio 2018		attendibilità: ★★☆☆
	<p>Prevalentemente soleggiato con attività cumuliforme pomeridiana e debole rischio di locali rovesci in bassa valle. Venti: 3000 m NW da deboli a moderati; episodi di foehn nelle valli superiori, brezze altrove. Temperature: massime in lieve flessione in quota. Zero termico: 3500 » 4000 m (valori nella libera atmosfera). Pressione: lieve rialzo.</p>		
 <p>pomeriggio</p>	Temperature: <i>montagna (min max)</i>	◄ ▼	
	Temperature: <i>valli (min max)</i>	◄ ◄	

tendenza successiva				attendibilità: ★★☆☆
				<p>Prevalentemente soleggiato e un po' più instabile nel fine settimana.</p>
gio 12 lug	ven 13 lug	sab 14 lug	dom 15 lug	

09/07/2018	Temperatura Max di ieri (ore 12-18) °C	Temperatura Min di oggi (ore 00-08) °C	Precipitazioni ultime 24 ore (ore 08-08) mm
Aosta - Piazza Plouves 580 m. slm	29,8	16,3	0,0
Ayas - Champoluc 1566 m. slm	22,6	8,9	0,0
Champorcher - Petit-Mont-Blanc 1640 m. slm	18,1	12,5	0,0
Cogne - Gimillan 1785 m. slm	22,6	10,3	0,0
Courmayeur - Dolonne 1200 m. slm	27,9	12,9	0,0
Donnas - Clapey 341 m. slm	28,2	17,7	0,0
Etroubles - Chevière 1339 m. slm	24,3	12,2	0,0
Gressoney-Saint-Jean - Bieltschocke 1370 m. slm	22,6	10,2	0,0
La Thuile - Les Granges 1637 m. slm	22,0	11,1	0,0
Morgex - Capoluogo 938 m. slm	29,5	13,7	0,0
Nus - Saint-Barthélemy - Osservatorio 1675 m. slm	21,5	12,3	0,0
Rhêmes-Notre-Dame - Chaudanne 1794 m. slm	22,9	7,6	0,0
Saint-Christophe - Aeroporto 545 m. slm	32,9	15,4	0,0
Saint-Vincent - Terme 626 m. slm	27,2	17,0	0,0
Valgrisenche - Menthieu 1859 m. slm	21,6	10,7	0,0
Valsavarenche - Pont 1951 m. slm	21,5	8,8	0,0
Valtournenche - Breuil Cervinia 1998 m. slm	20,9	7,7	0,0
Verrès - Capoluogo 375 m. slm	29,0	16,1	0,0
Villeneuve - S.R. Saint-Nicolas 839 m. slm	30,8	16,9	0,0

(I dati riportati sono pubblicati con procedura automatica, non risultano pertanto validati)