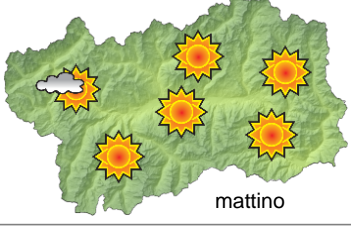



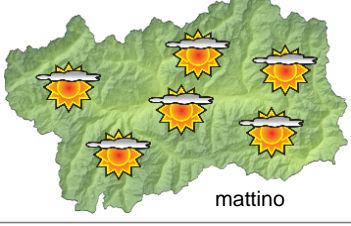




SITUAZIONE SINOTTICA

Un campo anticiclonico, più sviluppato sull'area mediterranea, determina condizioni estive e piuttosto stabili con buona presenza di umidità. L'indebolimento di tale struttura per una serie di minimi in transito sull'Europa favorirà maggiore instabilità per afflussi di aria più umida ed instabile in quota, con un modesto aumento della probabilità di rovesci o temporali.

 <p>mattino</p>		mercoledì 11 luglio 2018		attendibilità: ★★ ★
		<p>Prevalentemente soleggiato con attività cumuliforme e possibilità di qualche rovescio, soprattutto a SE. Venti: 3000 m deboli da NW; foehn nelle valli NW, brezze altrove. Temperature: in lieve flessione. Zero termico: 3900 m; T 1500: 23 °C; T 3000: 8 °C (valori nella libera atmosfera). Pressione: stabile.</p>		
 <p>pomeriggio</p>		Temperature: <i>montagna (max)</i>	▼	Segnalazioni: nulla da segnalare.
		Temperature: <i>valli (max)</i>	▼	

 <p>mattino</p>		giovedì 12 luglio 2018		attendibilità: ★★ ★
		<p>Prevalentemente soleggiato con possibili strati mattutini in dissolvimento; cumuli in sviluppo nel corso delle ore con rovesci o temporali isolati, più probabili sui confini meridionali e orientali. Venti: 3000 m deboli da W in rotazione da SW al pomeriggio; episodi di foehn nelle valli superiori, brezze altrove, raffiche nei temporali. Temperature: in lieve ripresa. Zero termico: 3300 » 4000 m; T 1500: 10 » 24 °C; T 3000: 3 » 9 °C (valori nella libera atmosfera). Pressione: lieve rialzo.</p>		
 <p>pomeriggio</p>		Temperature: <i>montagna (min max)</i>	▲ ▲	Segnalazioni: temporali isolati e più probabili a SE.
		Temperature: <i>valli (min max)</i>	▲ ▲	

 <p>mattino</p>		venerdì 13 luglio 2018		attendibilità: ★★ ★
		<p>Prevalentemente soleggiato con passaggi nuvoloso medio-alti che porteranno qualche rovescio o temporale isolato. Venti: 3000 m deboli o moderati da W/NW; episodi di foehn nelle valli superiori, brezze altrove, raffiche nei temporali. Temperature: in rialzo. Zero termico: 3500 » 4200 m (valori nella libera atmosfera). Pressione: lieve rialzo.</p>		
 <p>pomeriggio</p>		Temperature: <i>montagna (min max)</i>	▲ ▲	
		Temperature: <i>valli (min max)</i>	◄ ▲	

tendenza successiva				attendibilità: ★★ ★
				Instabilità crescente con nuvolosità in aumento e qualche rovescio.
sab 14 lug	dom 15 lug	lun 16 lug	mar 17 lug	

11/07/2018	Temperatura Max di ieri (ore 12-18) °C	Temperatura Min di oggi (ore 00-08) °C	Precipitazioni ultime 24 ore (ore 08-08) mm
Aosta - Piazza Plouves 580 m. slm	29,1	16,6	0,0
Ayas - Champoluc 1566 m. slm	21,9	6,3	0,0
Champorcher - Petit-Mont-Blanc 1640 m. slm	17,8	10,4	0,0
Cogne - Gimillan 1785 m. slm	21,5	7,5	0,0
Courmayeur - Dolonne 1200 m. slm	26,7	11,5	0,0
Donnas - Clapey 341 m. slm	26,9	17,5	-
Etroubles - Chevière 1339 m. slm	23,2	11,1	0,0
Gressoney-Saint-Jean - Bieltschocke 1370 m. slm	21,4	8,2	0,0
La Thuile - Les Granges 1637 m. slm	21,0	9,2	0,0
Morgex - Capoluogo 938 m. slm	28,4	15,0	0,0
Nus - Saint-Barthélemy - Osservatorio 1675 m. slm	20,5	10,1	0,0
Rhêmes-Notre-Dame - Chaudanne 1794 m. slm	22,6	5,1	0,0
Saint-Christophe - Aeroporto 545 m. slm	31,8	15,1	0,0
Saint-Vincent - Terme 626 m. slm	26,7	16,4	0,0
Valgrisenche - Menthieu 1859 m. slm	19,8	8,6	0,0
Valsavarenche - Pont 1951 m. slm	20,6	5,6	0,0
Valtournenche - Breuil Cervinia 1998 m. slm	19,5	5,8	0,0
Verrès - Capoluogo 375 m. slm	27,9	15,0	0,0
Villeneuve - S.R. Saint-Nicolas 839 m. slm	30,5	17,4	0,0

(I dati riportati sono pubblicati con procedura automatica, non risultano pertanto validati)