











SITUAZIONE SINOTTICA

Nei prossimi giorni la circolazione a grande scala è caratterizzata dalla presenza di un'area di alta pressione sul Tirreno e da un'area di bassa pressione a nord delle Alpi che permette il transito, di tanto in tanto, di aria più fresca ed instabile, specie nella giornata di lunedì. Il tempo pertanto sarà tipicamente estivo, e caratterizzato da mattinate serene e da pomeriggi con nubi in montagna associati a rovesci o locali temporali.

giovedì 12 luglio 2018		attendibilità: ★★☆☆
 <p>mattino</p>	<p>Sino al primo pomeriggio velature sottili ma con addensamenti sino a localmente nuvoloso sui settori sudorientali dove non è escluso qualche rovescio temporaneo. Poi ancora velato e sviluppo di cumuli con associati dal tardo pomeriggio rovesci o deboli temporali sparsi, più probabili sui settori sudorientali e sul confine settentrionale tra Valpelline e Cervinia.</p> <p>Venti: 3000 m deboli da W in rotazione da SW al pomeriggio; episodi di foehn nelle valli superiori, brezze altrove.</p> <p>Temperature: stazionarie od in lieve aumento. Zero termico: 3800 / 4000 m; T 1500: 10 » 23 °C; T 3000: 3 » 9 °C (valori nella libera atmosfera).</p> <p>Pressione: in lieve aumento.</p>	
 <p>pomeriggio</p>	<p>Temperature: <i>montagna (max)</i> ▲</p> <p>Temperature: <i>valli (max)</i> ▲</p>	<p>Segnalazioni: possibili locali temporali in serata sui settori sudorientali.</p>

venerdì 13 luglio 2018		attendibilità: ★★☆☆
 <p>mattino</p>	<p>Sino al primo pomeriggio soleggiato. Poi aumento dei cumuli in montagna, ma generalmente poco nuvoloso. Possibili deboli rovesci in montagna, più probabili tra valli di Ayas e Lys.</p> <p>Venti: 3000 m da deboli a moderati da W-NW; episodi di foehn nelle valli superiori, brezze altrove.</p> <p>Temperature: in aumento. Zero termico: 3700 » 4200 m; T 1500: 11 » 24 °C; T 3000: 3 » 10 °C (valori nella libera atmosfera).</p> <p>Pressione: in aumento.</p>	
 <p>pomeriggio</p>	<p>Temperature: <i>montagna (min max)</i> ▲ ▲</p> <p>Temperature: <i>valli (min max)</i> ◀ ▲</p>	<p>Segnalazioni: nulla da segnalare.</p>

sabato 14 luglio 2018		attendibilità: ★★☆☆
 <p>mattino</p>	<p>Al mattino soleggiato. Poi passaggio di nubi alte e sottili ovunque, con limitato aumento dei cumuli in montagna e bassa probabilità di qualche isolato rovescio.</p> <p>Venti: 3000 m da deboli a moderati da W-NW; episodi di foehn nelle valli superiori, brezze altrove.</p> <p>Temperature: stazionarie. Zero termico: 3800 / 4000 m (valori nella libera atmosfera).</p> <p>Pressione: stazionaria.</p>	
 <p>pomeriggio</p>	<p>Temperature: <i>montagna (min max)</i> ◀ ◀</p> <p>Temperature: <i>valli (min max)</i> ◀ ◀</p>	

tendenza successiva				attendibilità: ★★☆☆
 <p>dom 15 lug</p>	 <p>lun 16 lug</p>	 <p>mar 17 lug</p>	 <p>mer 18 lug</p>	<p>Domenica più instabile, con cielo poco nuvoloso al mattino ma aumento dei cumuli nel pomeriggio con rovesci e locali temporali sparsi. Lunedì già nuvoloso al mattino, con rovesci sparsi nel corso della giornata. Martedì e mercoledì più stabile ed abbastanza soleggiato, con mattine poco nuvolose e qualche rovescio pomeridiano.</p>

12/07/2018	Temperatura Max di ieri (ore 12-18) °C	Temperatura Min di oggi (ore 00-08) °C	Precipitazioni ultime 24 ore (ore 08-08) mm
Aosta - Piazza Plouves 580 m. slm	27,7	16,3	0,0
Ayas - Champoluc 1566 m. slm	20,7	7,7	0,0
Champorcher - Petit-Mont-Blanc 1640 m. slm	17,3	11,8	0,0
Cogne - Gimillan 1785 m. slm	20,6	8,1	0,0
Courmayeur - Dolonne 1200 m. slm	25,1	10,3	0,0
Donnas - Clapey 341 m. slm	25,0	19,5	0,6
Etroubles - Chevière 1339 m. slm	22,6	9,7	0,0
Gressoney-Saint-Jean - Bieltschocke 1370 m. slm	20,4	9,7	0,0
La Thuile - Les Granges 1637 m. slm	20,8	8,5	0,0
Morgex - Capoluogo 938 m. slm	27,6	11,5	0,0
Nus - Saint-Barthélemy - Osservatorio 1675 m. slm	20,6	9,9	0,0
Rhêmes-Notre-Dame - Chaudanne 1794 m. slm	21,3	5,7	0,0
Saint-Christophe - Aeroporto 545 m. slm	30,3	16,0	0,0
Saint-Vincent - Terme 626 m. slm	25,3	16,6	0,0
Valgrisenche - Menthieu 1859 m. slm	18,6	7,8	0,0
Valsavarenche - Pont 1951 m. slm	19,1	6,6	0,0
Valtournenche - Breuil Cervinia 1998 m. slm	18,6	6,5	0,0
Verrès - Capoluogo 375 m. slm	25,7	17,8	0,0
Villeneuve - S.R. Saint-Nicolas 839 m. slm	28,5	15,3	0,0

(I dati riportati sono pubblicati con procedura automatica, non risultano pertanto validati)