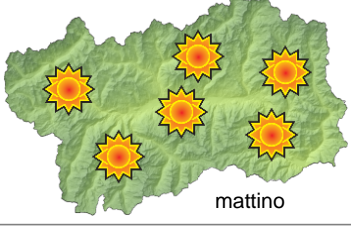
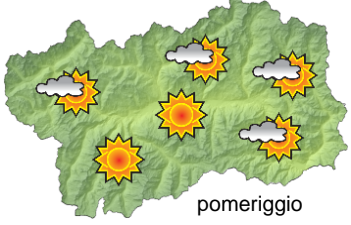


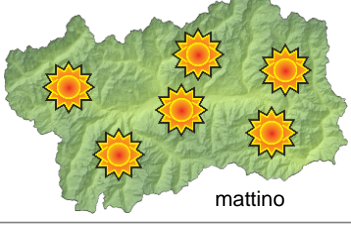







SITUAZIONE SINOTTICA

Un promontorio anticiclonico favorisce tempo abbastanza soleggiato in Valle d'Aosta, con aumento dell'instabilità da domenica per l'avvicinamento di una saccatura atlantica.

 <p>mattino</p>	venerdì 13 luglio 2018		attendibilità: ★★☆☆
	<p>Soleggiato, con qualche annuvolamento dal pomeriggio in particolare sui confini e presso il Piemonte. Venti: 3000 m moderati da WNW; episodi di foehn nelle valli superiori. Temperature: in aumento. Zero termico: 4100 m; T 1500: 24 °C; T 3000: 9 °C (valori nella libera atmosfera). Pressione: in lieve aumento.</p>		
 <p>pomeriggio</p>	Temperature: <i>montagna (max)</i>	▲	Segnalazioni: nulla da segnalare.
	Temperature: <i>valli (max)</i>	▲	

 <p>mattino</p>	sabato 14 luglio 2018		attendibilità: ★★☆☆
	<p>Soleggiato, con qualche annuvolamento in particolare sui confini e presso il Piemonte. Venti: 3000 m moderati o forti nord-occidentali, in attenuazione; episodi di foehn nelle valli superiori. Temperature: in lieve aumento. Zero termico: 3600 » 4200 m; T 1500: 12 » 25 °C; T 3000: 3 » 10 °C (valori nella libera atmosfera). Pressione: in lieve calo.</p>		
 <p>pomeriggio</p>	Temperature: <i>montagna (min max)</i>	▲ ▲	Segnalazioni: nulla da segnalare.
	Temperature: <i>valli (min max)</i>	▲ ▲	

 <p>mattino</p>	domenica 15 luglio 2018		attendibilità: ★★☆☆
	<p>Soleggiato, con nubi in aumento e qualche rovescio o temporale dal pomeriggio. Venti: 3000 m da moderati a forti nord-occidentali; episodi di foehn nelle valli superiori. Temperature: massime in lieve calo. Zero termico: 3600 » 4000 m (valori nella libera atmosfera). Pressione: in calo.</p>		
 <p>pomeriggio</p>	Temperature: <i>montagna (min max)</i>	◀ ▼	
	Temperature: <i>valli (min max)</i>	◀ ▼	

tendenza successiva				attendibilità: ★★☆☆
				Lunedì qualche rovescio, poi abbastanza soleggiato, più fresco.
lun 16 lug	mar 17 lug	mer 18 lug	gio 19 lug	

13/07/2018	Temperatura Max di ieri (ore 12-18) °C	Temperatura Min di oggi (ore 00-08) °C	Precipitazioni ultime 24 ore (ore 08-08) mm
Aosta - Piazza Plouves 580 m. slm	27.6	14.8	0.0
Ayas - Champoluc 1566 m. slm	19.6	7.3	0.0
Champorcher - Petit-Mont-Blanc 1640 m. slm	16.3	11.6	0.2
Cogne - Gimillan 1785 m. slm	19.7	8.5	0.0
Courmayeur - Dolonne 1200 m. slm	26.3	11.5	0.0
Donnas - Clapey 341 m. slm	25.4	17.2	0.0
Etroubles - Chevière 1339 m. slm	21.6	10.6	0.0
Gressoney-Saint-Jean - Bieltschocke 1370 m. slm	20.4	8.4	0.0
La Thuile - Les Granges 1637 m. slm	20.9	10.6	0.0
Morgex - Capoluogo 938 m. slm	26.4	11.3	0.0
Nus - Saint-Barthélemy - Osservatorio 1675 m. slm	20.7	11.1	0.0
Rhêmes-Notre-Dame - Chaudanne 1794 m. slm	19.2	5.2	0.0
Saint-Christophe - Aeroporto 545 m. slm	29.9	13.4	0.0
Saint-Vincent - Terme 626 m. slm	25.5	15.2	0.0
Valgrisenche - Menthieu 1859 m. slm	20.3	9.7	0.0
Valsavarenche - Pont 1951 m. slm	18.1	6.4	0.0
Valtournenche - Breuil Cervinia 1998 m. slm	17.5	6.5	0.0
Verrès - Capoluogo 375 m. slm	26.1	15.6	0.0
Villeneuve - S.R. Saint-Nicolas 839 m. slm	27.3	15.0	0.0

(I dati riportati sono pubblicati con procedura automatica, non risultano pertanto validati)