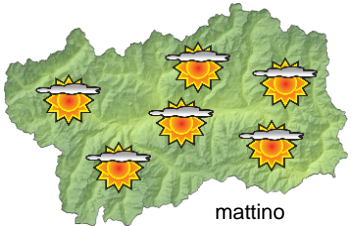











SITUAZIONE SINOTTICA

Le Alpi si trovano al margine di un promontorio anticiclonico sull'Europa centro-meridionale e di una saccatura su quella centro-settentrionale: ne consegue il transito di correnti umide abbastanza instabili, foriere di qualche rovescio o temporale, specie tra oggi e domani.

domenica 15 luglio 2018		attendibilità: ★★☆☆
 <p>mattino</p>	<p>Abbastanza soleggiato e velato con nubi in aumento e qualche rovescio o temporale sparso dal pomeriggio.</p> <p>Venti: 3000 m moderati localmente forti dai quadranti occidentali; W deboli nelle valli superiori, brezze altrove.</p> <p>Temperature: in lieve calo. Zero termico: 4000 m; T 1500: 23 °C; T 3000: 9 °C (valori nella libera atmosfera).</p> <p>Pressione: in calo.</p>	
 <p>pomeriggio</p>	<p>Temperature: <i>montagna (max)</i> ▼</p> <p>Temperature: <i>valli (max)</i> ▼</p>	<p>Segnalazioni: rovesci anche temporaleschi.</p>

lunedì 16 luglio 2018		attendibilità: ★★☆☆
 <p>mattino</p>	<p>Solo in parte soleggiato con rovesci, talvolta temporaleschi, localmente intensi, specie dal pomeriggio.</p> <p>Venti: 3000 m SW->NW deboli in rinforzo; foehn in estensione nelle valli.</p> <p>Temperature: in calo salvo nelle valli a foehn. Zero termico: 3400 » 3900 m; T 1500: 11 » 22 °C; T 3000: 3 » 7 °C (valori nella libera atmosfera).</p> <p>Pressione: in calo.</p>	
 <p>pomeriggio</p>	<p>Temperature: <i>montagna (min max)</i> ◀ ▼</p> <p>Temperature: <i>valli (min max)</i> ▼ ▼</p>	<p>Segnalazioni: rovesci anche temporaleschi.</p>

martedì 17 luglio 2018		attendibilità: ★★☆☆
 <p>mattino</p>	<p>Abbastanza soleggiato con debole rischio di qualche isolato rovescio.</p> <p>Venti: 3000 m NW moderati; episodi di foehn nelle valli superiori, brezze altrove.</p> <p>Temperature: in lieve calo. Zero termico: 3300 » 3800 m (valori nella libera atmosfera).</p> <p>Pressione: in rialzo.</p>	
 <p>pomeriggio</p>	<p>Temperature: <i>montagna (min max)</i> ▼ ▼</p> <p>Temperature: <i>valli (min max)</i> ▼ ▼</p>	

tendenza successiva				attendibilità: ★★☆☆
 <p>mer 18 lug</p>	 <p>gio 19 lug</p>	 <p>ven 20 lug</p>	 <p>sab 21 lug</p>	<p>Mercoledì abbastanza soleggiato; successivamente aumento dell'instabilità.</p>

15/07/2018	Temperatura Max di ieri (ore 12-18) °C	Temperatura Min di oggi (ore 00-08) °C	Precipitazioni ultime 24 ore (ore 08-08) mm
Aosta - Piazza Plouves 580 m. slm	29,3	14,5	1,4
Ayas - Champoluc 1566 m. slm	22,3	7,7	6,4
Champorcher - Petit-Mont-Blanc 1640 m. slm	19,6	11,8	3,0
Cogne - Gimillan 1785 m. slm	21,1	9,1	5,4
Courmayeur - Dolonne 1200 m. slm	26,1	10,8	1,6
Donnas - Clapey 341 m. slm	27,3	18,2	12,2
Etroubles - Chevière 1339 m. slm	21,8	10,1	3,6
Gressoney-Saint-Jean - Bieltschocke 1370 m. slm	22,7	9,2	10,0
La Thuile - Les Granges 1637 m. slm	21,3	10,2	3,6
Morgex - Capoluogo 938 m. slm	26,2	11,9	1,2
Nus - Saint-Barthélemy - Osservatorio 1675 m. slm	20,8	11,1	8,2
Rhêmes-Notre-Dame - Chaudanne 1794 m. slm	21,0	9,7	9,0
Saint-Christophe - Aeroporto 545 m. slm	33,2	13,3	1,6
Saint-Vincent - Terme 626 m. slm	27,5	13,9	4,4
Valgrisenche - Menthiu 1859 m. slm	20,9	10,3	11,0
Valsavarenche - Pont 1951 m. slm	20,5	8,4	8,6
Valtournenche - Breuil Cervinia 1998 m. slm	18,8	7,0	14,6
Verrès - Capoluogo 375 m. slm	28,2	14,7	4,8
Villeneuve - S.R. Saint-Nicolas 839 m. slm	29,4	14,1	2,0

(I dati riportati sono pubblicati con procedura automatica, non risultano pertanto validati)