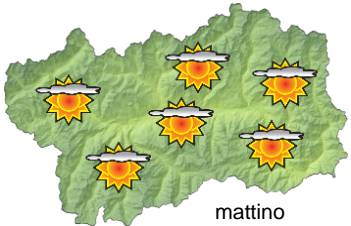








SITUAZIONE SINOTTICA

In un contesto di pressione piuttosto livellata, l'anticiclone delle Azzorre tende ad espandersi sull'Europa centrale non riuscendo però ad allontanare le attuali correnti umide, foriere di un'instabilità che, salvo una breve pausa domani e dopodomani, ci accompagnerà per buona parte della settimana.

 <p>mattino</p>		lunedì 16 luglio 2018		attendibilità: ★★★☆	
 <p>pomeriggio</p>		Abbastanza soleggiato e velato con aumento della nuvolosità accompagnato da qualche rovescio sparso, talvolta a carattere temporalesco e localmente intenso. Venti: 3000 m W->NW deboli in rinforzo; foehn in estensione nelle valli. Temperature: in calo salvo nelle valli a foehn. Zero termico: 3900 m; T 1500: 22 °C; T 3000: 7 °C (valori nella libera atmosfera). Pressione: in calo.			
Temperature: <i>montagna (max)</i>		▼	Segnalazioni: possibili rovesci anche temporaleschi.		
Temperature: <i>valli (max)</i>		▼			

 <p>mattino</p>		martedì 17 luglio 2018		attendibilità: ★★★☆	
 <p>pomeriggio</p>		Prevalentemente soleggiato con qualche cumulo e debole rischio di qualche isolato rovescio. Venti: 3000 m NW moderati; foehn nelle valli, salvo brezze pomeridiane a SE. Temperature: in aumento nelle valli a foehn. Zero termico: 3300 » 3800 m; T 1500: 12 » 21 °C; T 3000: 2 » 7 °C (valori nella libera atmosfera). Pressione: in rialzo.			
Temperature: <i>montagna (min max)</i>		◄◄	◄◄	Segnalazioni: nulla da segnalare.	
Temperature: <i>valli (min max)</i>		◄◄	◄◄		

 <p>mattino</p>		mercoledì 18 luglio 2018		attendibilità: ★★★☆	
 <p>pomeriggio</p>		Abbastanza soleggiato con qualche cumulo e debole rischio di qualche isolato rovescio. Venti: 3000 m W deboli o moderati; foehn nelle valli, salvo brezze pomeridiane a SE. Temperature: in lieve rialzo. Zero termico: 3400 » 3900 m (valori nella libera atmosfera). Pressione: senza variazioni di rilievo.			
Temperature: <i>montagna (min max)</i>		▲	▲		
Temperature: <i>valli (min max)</i>		▲	▲		

				tendenza successiva		attendibilità: ★★★☆
gio 19 lug	ven 20 lug	sab 21 lug	dom 22 lug	Graduale e moderato aumento dell'instabilità.		

16/07/2018	Temperatura Max di ieri (ore 12-18) °C	Temperatura Min di oggi (ore 00-08) °C	Precipitazioni ultime 24 ore (ore 08-08) mm
Aosta - Piazza Plouves 580 m. slm	27,6	16,1	0,0
Ayas - Champoluc 1566 m. slm	21,7	6,8	0,2
Champorcher - Petit-Mont-Blanc 1640 m. slm	20,4	12,5	0,0
Cogne - Gimillan 1785 m. slm	20,7	9,1	0,0
Courmayeur - Dolonne 1200 m. slm	27,0	12,3	0,8
Donnas - Clapey 341 m. slm	26,8	18,3	0,0
Etroubles - Chevière 1339 m. slm	19,5	11,7	1,2
Gressoney-Saint-Jean - Bieltschocke 1370 m. slm	21,9	9,1	0,4
La Thuile - Les Granges 1637 m. slm	20,5	11,3	0,8
Morgex - Capoluogo 938 m. slm	28,1	14,1	0,2
Nus - Saint-Barthélemy - Osservatorio 1675 m. slm	20,1	12,3	1,0
Rhêmes-Notre-Dame - Chaudanne 1794 m. slm	20,9	6,5	2,0
Saint-Christophe - Aeroporto 545 m. slm	32,3	13,5	0,0
Saint-Vincent - Terme 626 m. slm	26,2	16,0	0,0
Valgrisenche - Menthieu 1859 m. slm	19,9	9,3	1,2
Valsavarenche - Pont 1951 m. slm	18,8	6,8	0,8
Valtournenche - Breuil Cervinia 1998 m. slm	18,4	6,9	2,6
Verrès - Capoluogo 375 m. slm	27,7	15,8	0,0
Villeneuve - S.R. Saint-Nicolas 839 m. slm	28,9	16,2	0,0

(I dati riportati sono pubblicati con procedura automatica, non risultano pertanto validati)