











SITUAZIONE SINOTTICA

La circolazione a grande scala è caratterizzata dalla presenza di un debole anticiclone di origine africana che in parte protegge la nostra regione ed in parte permette il transito di aria più fresca ed umida presente a nord delle Alpi. Il tempo sino a giovedì resta tipicamente estivo, con rannuvolamenti pomeridiani in montagna e qualche locale rovescio. Da venerdì l'anticiclone potrebbe attenuare il suo effetto sulle Alpi permettendo così un progressivo aumento dell'instabilità nel fine settimana.

martedì 17 luglio 2018		attendibilità: ★★☆☆
 <p>mattino</p>	<p>Al mattino qualche addensamento irregolare sul confine settentrionale e meridionale. Nel pomeriggio poco nuvoloso, ma con cumuli in montagna sino a localmente nuvoloso e qualche locale rovescio, più probabile lungo la dorsale alpina settentrionale e meridionale.</p> <p>Venti: 3000 m NW moderati; foehn nelle valli, salvo brezze a SE.</p> <p>Temperature: stazionarie.</p> <p>Zero termico: 3300 » 3800 m; T 1500: 12 » 21 °C; T 3000: 2 » 7 °C (valori nella libera atmosfera).</p> <p>Pressione: stazionaria.</p>	
 <p>pomeriggio</p>	<p>Temperature: <i>montagna (max)</i> ◀▶</p> <p>Temperature: <i>valli (max)</i> ▶▶</p>	<p>Segnalazioni: nulla da segnalare.</p>

mercoledì 18 luglio 2018		attendibilità: ★★☆☆
 <p>mattino</p>	<p>Al mattino sereno o poco nuvoloso con qualche addensamento nelle vallate occidentali ed orientali. Nel pomeriggio aumento della nuvolosità per cumuli in montagna ma con basso rischio di rovesci locali, più probabili comunque sui settori sudorientali.</p> <p>Venti: 3000 m W deboli o moderati; foehn nelle valli superiori, brezze a SE.</p> <p>Temperature: in lieve rialzo.</p> <p>Zero termico: 3600 » 3900 m; T 1500: 13 » 22 °C; T 3000: 3 » 8 °C (valori nella libera atmosfera).</p> <p>Pressione: stazionaria.</p>	
 <p>pomeriggio</p>	<p>Temperature: <i>montagna (min max)</i> ▲ ▲</p> <p>Temperature: <i>valli (min max)</i> ▲ ▲</p>	<p>Segnalazioni: nulla da segnalare.</p>

giovedì 19 luglio 2018		attendibilità: ★★☆☆
 <p>mattino</p>	<p>Al mattino poco nuvoloso. Nel pomeriggio nubi in aumento in montagna con moderato rischio di locali rovesci.</p> <p>Venti: 3000 m W-SW deboli; nelle valli da deboli a moderati a regime di brezza.</p> <p>Temperature: stazionarie od in lieve aumento</p> <p>Zero termico: 3500 » 3800 m (valori nella libera atmosfera).</p> <p>Pressione: stazionaria.</p>	
 <p>pomeriggio</p>	<p>Temperature: <i>montagna (min max)</i> ◀▶</p> <p>Temperature: <i>valli (min max)</i> ◀▶</p>	

tendenza successiva				attendibilità: ★★☆☆
 <p>ven 20 lug</p>	 <p>sab 21 lug</p>	 <p>dom 22 lug</p>	 <p>lun 23 lug</p>	<p>Venerdì ancora abbastanza soleggiato ma pomeriggio instabile, con rovesci e locali temporali. Sabato nuvoloso ed instabile con rovesci frequenti e qualche temporale. Domenica meno instabile e più soleggiato. Lunedì tempo soleggiato ed abbastanza stabile.</p>

17/07/2018	Temperatura Max di ieri (ore 12-18) °C	Temperatura Min di oggi (ore 00-08) °C	Precipitazioni ultime 24 ore (ore 08-08) mm
Aosta - Piazza Plouves 580 m. slm	25,7	17,0	0,0
Ayas - Champoluc 1566 m. slm	19,0	7,0	10,4
Champorcher - Petit-Mont-Blanc 1640 m. slm	16,9	11,8	1,2
Cogne - Gimillan 1785 m. slm	19,0	10,6	0,0
Courmayeur - Dolonne 1200 m. slm	22,5	12,7	0,0
Donnas - Clapey 341 m. slm	24,8	18,9	0,0
Etroubles - Chevière 1339 m. slm	19,4	15,1	0,0
Gressoney-Saint-Jean - Bieltschocke 1370 m. slm	19,6	8,4	1,6
La Thuile - Les Granges 1637 m. slm	18,5	11,1	0,0
Morgex - Capoluogo 938 m. slm	24,8	13,9	0,0
Nus - Saint-Barthélemy - Osservatorio 1675 m. slm	17,8	12,6	0,0
Rhêmes-Notre-Dame - Chaudanne 1794 m. slm	18,8	8,4	0,8
Saint-Christophe - Aeroporto 545 m. slm	28,8	15,0	0,0
Saint-Vincent - Terme 626 m. slm	24,6	15,4	0,0
Valgrisenche - Menthiu 1859 m. slm	18,2	10,1	0,0
Valsavarenche - Pont 1951 m. slm	16,9	8,4	1,4
Valtournenche - Breuil Cervinia 1998 m. slm	17,5	9,9	0,8
Verrès - Capoluogo 375 m. slm	25,9	15,7	0,6
Villeneuve - S.R. Saint-Nicolas 839 m. slm	26,0	17,9	0,0

(I dati riportati sono pubblicati con procedura automatica, non risultano pertanto validati)