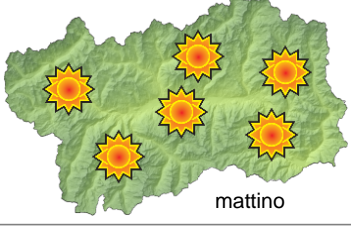
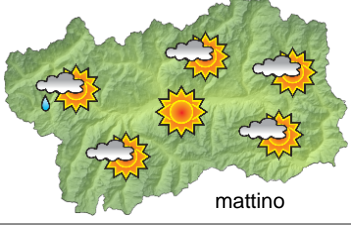
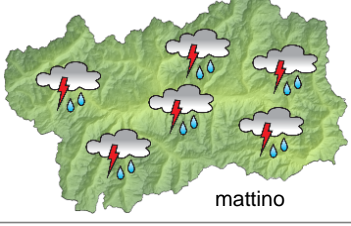






## SITUAZIONE SINOTTICA

Oggi un debole anticiclone di origine africana interessa la nostra regione con tempo tipicamente estivo, con rannuvolamenti pomeridiani in montagna e qualche locale rovescio e temporale. Da domani il cedimento dell'area di alta pressione permette il transito, dalla nottata e per buona parte di sabato, di una saccatura proveniente dal nord Europa, con tempo instabile; tuttavia già dalla serata di sabato il suo allontanamento verso est permette il ritorno di condizioni più stabili a partire da domenica.

<b>giovedì 19 luglio 2018</b>		attendibilità: ★★☆☆
	Cielo sereno o poco nuvoloso. Nel pomeriggio cumuli in aumento in montagna; moderato rischio di rovesci da metà pomeriggio e qualche temporale, più probabili lungo le dorsali alpine di confine nord, est e sud.	
<b>Venti:</b> 3000 m al mattino deboli da SW, in rotazione da W ed intensificazione sino a moderati nel pomeriggio; nelle valli da deboli a moderati a regime di brezza, con qualche episodio di favonio nelle vallate occidentali nel pomeriggio.		
<b>Temperature:</b> stazionarie od in lieve aumento le massime. Zero termico: 3700 » 4100 m; T 1500: 12 » 22 °C; T 3000: 2 » 10 °C (valori nella libera atmosfera).		
<b>Pressione:</b> stazionaria.		
Temperature: <i>montagna (max)</i>		▲ <b>Segnalazioni:</b> nel pomeriggio-sera qualche temporale possibile sui settori orientali e settentrionali.
Temperature: <i>valli (max)</i>		▲

<b>venerdì 20 luglio 2018</b>		attendibilità: ★★☆☆
	Al mattino abbastanza soleggiato ma già cumuli in montagna dove non è escluso qualche rovescio. Nel pomeriggio da irregolarmente nuvoloso a nuvoloso, con addensamenti in montagna per cumuli sino a coperto; rovesci possibili ovunque, ed in montagna temporali, in estensione dalla serata anche alle valli.	
<b>Venti:</b> 3000 m da deboli a moderati da W, in rotazione da SW nel pomeriggio; nelle valli a SE da deboli a moderati a regime di brezza, episodi di favonio nelle vallate occidentali.		
<b>Temperature:</b> in lieve calo le massime. Zero termico: 3600 » 3800 m; T 1500: 12 » 19 °C; T 3000: 2 » 7 °C (valori nella libera atmosfera).		
<b>Pressione:</b> in lieve calo.		
Temperature: <i>montagna (min max)</i>		◀ ▼ <b>Segnalazioni:</b> al pomeriggio rovesci e temporali possibili ovunque, dapprima in montagna, poi in estensione in serata anche nelle valli.
Temperature: <i>valli (min max)</i>		◀ ▼

<b>sabato 21 luglio 2018</b>		attendibilità: ★★☆☆
	al mattino molto nuvoloso ed instabile con rovesci frequenti e qualche temporale; da metà pomeriggio tendenza al miglioramento, con schiarite e meno probabilità di rovesci.	
<b>Venti:</b> 3000 m al mattino moderati da SW; nel pomeriggio rotazione da W-NW; nelle valli da deboli a moderati da W, con qualche episodio di favonio nel pomeriggio.		
<b>Temperature:</b> in calo. Zero termico: 3300 / 3600 m (valori nella libera atmosfera).		
<b>Pressione:</b> in calo.		
Temperature: <i>montagna (min max)</i>		▼ ▼
Temperature: <i>valli (min max)</i>		▼ ▼

<b>tendenza successiva</b>		attendibilità: ★★☆☆
		
dom 22 lug	lun 23 lug	mar 24 lug
		
mer 25 lug		
Domenica abbastanza soleggiato, ma un po' instabile nel pomeriggio, con cumuli e qualche rovescio. Lunedì soleggiato ed asciutto. Martedì e mercoledì soleggiato, ma con debole rischio di qualche rovescio pomeridiano in montagna.		

<b>19/07/2018</b>	<b>Temperatura Max di ieri (ore 12-18) °C</b>	<b>Temperatura Min di oggi (ore 00-08) °C</b>	<b>Precipitazioni ultime 24 ore (ore 08-08) mm</b>
Aosta - Piazza Plouves 580 m. slm	31,4	17,3	1,6
Ayas - Champoluc 1566 m. slm	22,9	10,9	0,2
Champorcher - Petit-Mont-Blanc 1640 m. slm	20,7	12,4	0,0
Cogne - Gimillan 1785 m. slm	23,5	9,4	1,4
Courmayeur - Dolonne 1200 m. slm	29,7	11,8	5,0
Donnas - Clapey 341 m. slm	29,3	19,1	0,0
Etroubles - Chevière 1339 m. slm	25,7	10,7	5,2
Gressoney-Saint-Jean - Bieltschocke 1370 m. slm	23,5	12,3	0,0
La Thuile - Les Granges 1637 m. slm	23,4	9,0	3,8
Morgex - Capoluogo 938 m. slm	31,5	12,6	4,6
Nus - Saint-Barthélemy - Osservatorio 1675 m. slm	22,8	11,5	1,8
Rhêmes-Notre-Dame - Chaudanne 1794 m. slm	23,7	7,4	0,0
Saint-Christophe - Aeroporto 545 m. slm	33,8	16,7	0,4
Saint-Vincent - Terme 626 m. slm	28,8	17,1	0,6
Valgrisenche - Menthieu 1859 m. slm	23,1	8,2	15,4
Valsavarenche - Pont 1951 m. slm	22,0	7,2	13,2
Valtournenche - Breuil Cervinia 1998 m. slm	20,8	9,5	0,0
Verrès - Capoluogo 375 m. slm	30,6	18,4	0,0
Villeneuve - S.R. Saint-Nicolas 839 m. slm	31,5	15,4	2,2

*(I dati riportati sono pubblicati con procedura automatica, non risultano pertanto validati)*