

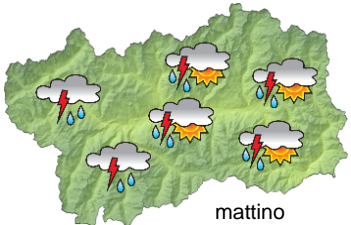









## SITUAZIONE SINOTTICA

Le Alpi si trovano al margine tra un anticiclone africano e un'area depressionaria a nord a cui è associata una saccatura in avvicinamento dall'Atlantico: ne consegue per questo fine settimana l'afflusso di aria instabile che apporterà rovesci e temporali soprattutto tra la seconda parte di oggi e domani per l'ingresso di un fronte perturbato.

 <p>mattino</p>		<b>venerdì 20 luglio 2018</b>		attendibilità: ★★☆☆
		<p>Soleggiato e velato con aumento della nuvolosità, associato a rovesci e temporali, localmente intensi, in graduale estensione dalla serata.</p> <p><b>Venti:</b> 3000 m occidentali da deboli a moderati in rotazione da SW nel pomeriggio; brezze pomeridiane nelle valli con episodi di foehn in quelle superiori.</p> <p><b>Temperature:</b> in calo. Zero termico: 3900 m; T 1500: 22 °C; T 3000: 7 °C (valori nella libera atmosfera).</p> <p><b>Pressione:</b> in calo.</p>		
 <p>pomeriggio</p>		Temperature: <i>montagna (max)</i>	▼	<b>Segnalazioni:</b> rovesci e temporali.
		Temperature: <i>valli (max)</i>	▼	

 <p>mattino</p>		<b>sabato 21 luglio 2018</b>		attendibilità: ★★☆☆
		<p>Nuvoloso con rovesci e temporali, localmente intensi, più probabili nella prima parte della giornata, alternati a qualche schiarita.</p> <p><b>Venti:</b> 3000 m occidentali deboli in rotazione da NW nel pomeriggio; brezze pomeridiane nelle valli con episodi di foehn in quelle superiori.</p> <p><b>Temperature:</b> in calo. Zero termico: 3300 » 3600 m; T 1500: 12 » 20 °C; T 3000: 2 » 5 °C (valori nella libera atmosfera).</p> <p><b>Pressione:</b> senza variazioni di rilievo.</p>		
 <p>pomeriggio</p>		Temperature: <i>montagna (min max)</i>	▼ ▼	<b>Segnalazioni:</b> rovesci e temporali.
		Temperature: <i>valli (min max)</i>	▼ ▼	

 <p>mattino</p>		<b>domenica 22 luglio 2018</b>		attendibilità: ★★☆☆
		<p>Abbastanza soleggiato con attività cumuliforme, talvolta associata a qualche locale rovescio, specie sui rilievi.</p> <p><b>Venti:</b> 3000 m settentrionali deboli; episodi di foehn nelle valli con brezze pomeridiane.</p> <p><b>Temperature:</b> massime in lieve aumento nelle valli. Zero termico: 3300 » 3600 m (valori nella libera atmosfera).</p> <p><b>Pressione:</b> senza variazioni di rilievo.</p>		
 <p>pomeriggio</p>		Temperature: <i>montagna (min max)</i>	◀ ▶	
		Temperature: <i>valli (min max)</i>	◀ ▲	

<b>tendenza successiva</b>				attendibilità: ★★☆☆
				In prevalenza soleggiato con debole instabilità da martedì.
lun 23 lug	mar 24 lug	mer 25 lug	gio 26 lug	

<b>20/07/2018</b>	<b>Temperatura Max di ieri (ore 12-18) °C</b>	<b>Temperatura Min di oggi (ore 00-08) °C</b>	<b>Precipitazioni ultime 24 ore (ore 08-08) mm</b>
Aosta - Piazza Plouves 580 m. slm	31,7	18,0	0,0
Ayas - Champoluc 1566 m. slm	23,4	9,6	0,0
Champorcher - Petit-Mont-Blanc 1640 m. slm	20,5	14,9	0,0
Cogne - Gimillan 1785 m. slm	22,9	11,7	0,0
Courmayeur - Dolonne 1200 m. slm	28,1	13,9	0,0
Donnas - Clapey 341 m. slm	29,8	21,3	0,0
Etroubles - Chevière 1339 m. slm	24,8	13,0	0,2
Gressoney-Saint-Jean - Bieltschocke 1370 m. slm	24,3	11,9	0,0
La Thuile - Les Granges 1637 m. slm	23,0	13,6	0,0
Morgex - Capoluogo 938 m. slm	31,0	13,7	0,0
Nus - Saint-Barthélemy - Osservatorio 1675 m. slm	22,7	13,8	0,0
Rhêmes-Notre-Dame - Chaudanne 1794 m. slm	22,5	8,8	0,0
Saint-Christophe - Aeroporto 545 m. slm	34,3	16,6	0,0
Saint-Vincent - Terme 626 m. slm	29,7	18,0	0,0
Valgrisenche - Menthieu 1859 m. slm	22,1	12,2	0,0
Valsavarenche - Pont 1951 m. slm	20,8	9,2	0,0
Valtournenche - Breuil Cervinia 1998 m. slm	20,9	9,3	0,0
Verrès - Capoluogo 375 m. slm	31,2	18,4	0,0
Villeneuve - S.R. Saint-Nicolas 839 m. slm	32,6	17,7	0,0

*(I dati riportati sono pubblicati con procedura automatica, non risultano pertanto validati)*