








SITUAZIONE SINOTTICA

Una saccatura in discesa dal nord Atlantico determina tempo instabile fino a domani in Valle d'Aosta, mentre da lunedì una rimonta anticiclonica favorirà condizioni più soleggiate e calde.

 <p>mattino</p>		sabato 21 luglio 2018		attendibilità: ★★☆☆	
 <p>pomeriggio</p>		<p>Molto nuvoloso, con qualche schiarita alternata a rovesci o temporali. Venti: 3000 m deboli da NNW; episodi di foehn nelle valli superiori. Temperature: in calo. Zero termico: 3600 m; T 1500: 18 °C; T 3000: 5 °C (valori nella libera atmosfera). Pressione: stazionaria.</p>			
		Temperature: <i>montagna (max)</i>	▼	Segnalazioni: rovesci o temporali.	
		Temperature: <i>valli (max)</i>	▼		

 <p>mattino</p>		domenica 22 luglio 2018		attendibilità: ★★☆☆	
 <p>pomeriggio</p>		<p>Abbastanza soleggiato, con aumento della nuvolosità e qualche rovescio o temporale dal pomeriggio. Venti: 3000 m deboli settentrionali; episodi di foehn nelle valli superiori. Temperature: massime in lieve aumento nelle valli. Zero termico: 3300 » 3600 m; T 1500: 10 » 20 °C; T 3000: 2 » 5 °C (valori nella libera atmosfera). Pressione: stazionaria.</p>			
		Temperature: <i>montagna (min max)</i>	◄◄	◄◄	Segnalazioni: rovesci o temporali.
		Temperature: <i>valli (min max)</i>	◄◄	▲	

 <p>mattino</p>		lunedì 23 luglio 2018		attendibilità: ★★☆☆	
 <p>pomeriggio</p>		<p>Soleggiato, con qualche nuvola in particolare dal pomeriggio. Venti: 3000 m deboli nord-orientali; episodi di foehn nelle valli superiori. Temperature: in aumento tranne le minime nel fondovalle. Zero termico: 3500 » 4000 m (valori nella libera atmosfera). Pressione: in lieve aumento.</p>			
		Temperature: <i>montagna (min max)</i>	▲	▲	
		Temperature: <i>valli (min max)</i>	◄◄	▲	

				tendenza successiva		attendibilità: ★★☆☆
mar 24 lug	mer 25 lug	gio 26 lug	ven 27 lug	Abbastanza soleggiato, con annuvolamenti e rovesci pomeridiani.		

21/07/2018	Temperatura Max di ieri (ore 12-18) °C	Temperatura Min di oggi (ore 00-08) °C	Precipitazioni ultime 24 ore (ore 08-08) mm
Aosta - Piazza Plouves 580 m. slm	30.8	14.8	10.4
Ayas - Champoluc 1566 m. slm	23.3	9.6	13.4
Champorcher - Petit-Mont-Blanc 1640 m. slm	19.8	9.6	4.6
Cogne - Gimillan 1785 m. slm	22.4	7.8	7.6
Courmayeur - Dolonne 1200 m. slm	26.6	11.2	11.2
Donnas - Clapey 341 m. slm	28.9	17.2	18.2
Etroubles - Chevière 1339 m. slm	24.4	9.5	5.2
Gressoney-Saint-Jean - Bieltschocke 1370 m. slm	25.1	10.6	14.6
La Thuile - Les Granges 1637 m. slm	21.2	7.5	11.0
Morgex - Capoluogo 938 m. slm	28.8	12.3	10.0
Nus - Saint-Barthélemy - Osservatorio 1675 m. slm	23.4	9.0	16.0
Rhêmes-Notre-Dame - Chaudanne 1794 m. slm	22.9	7.5	9.8
Saint-Christophe - Aeroporto 545 m. slm	34.8	14.1	14.0
Saint-Vincent - Terme 626 m. slm	29.2	14.2	12.4
Valgrisenche - Menthieu 1859 m. slm	21.5	6.9	11.6
Valsavarenche - Pont 1951 m. slm	21.4	8.1	5.8
Valtournenche - Breuil Cervinia 1998 m. slm	19.1	7.6	9.6
Verrès - Capoluogo 375 m. slm	30.2	15.3	8.6
Villeneuve - S.R. Saint-Nicolas 839 m. slm	32.0	13.2	9.0

(I dati riportati sono pubblicati con procedura automatica, non risultano pertanto validati)