











## SITUAZIONE SINOTTICA

La circolazione a grande scala è caratterizzata da un'area di alta pressione di origine africana estesa su gran parte dell'Europa occidentale. Tuttavia stasera e, possibile, venerdì, aria più fresca riesce ad attraversare l'arco alpino con un parziale aumento dell'instabilità. Il clima, comunque, resterà caldo per tutta la settimana.

 <p>mattino</p>		<b>martedì 24 luglio 2018</b>		attendibilità: ★★☆☆	
 <p>pomeriggio</p>		<p>Sino a metà pomeriggio soleggiato. Poi aumento dei cumuli, dapprima in montagna, poi anche nelle vallate, sino a nuvoloso e localmente molto nuvoloso dalla prima serata. Rovesci da metà pomeriggio a partire dalla montagna in estensione alle valli, e dalla serata possibile qualche temporale sulla regione.</p> <p><b>Venti:</b> 3000 m deboli sud-occidentali in rotazione da NW; brezze nelle valli, qualche episodio di favonio nelle vallate occidentali dal tardo pomeriggio.</p> <p><b>Temperature:</b> massime in lieve aumento. Zero termico: 3800 » 4200 m; T 1500: 14 » 23 °C; T 3000: 5 » 9 °C (valori nella libera atmosfera).</p> <p><b>Pressione:</b> stazionaria.</p>			
Temperature: <i>montagna (max)</i>		▲ <b>Segnalazioni:</b> dalla serata e sino alle prime ore del mattino		successivo temporali possibili ovunque, più probabili sui settori sud e nord-est.	
Temperature: <i>valli (max)</i>		▲			

 <p>mattino</p>		<b>mercoledì 25 luglio 2018</b>		attendibilità: ★★☆☆	
 <p>pomeriggio</p>		<p>Nella notte nuvoloso e non escluso ancora qualche temporale isolato sui settori al confine col Piemonte. Poi passaggio a cielo sereno. Da metà pomeriggio cumuli in montagna con associati, a fine pomeriggio, rovesci sparsi.</p> <p><b>Venti:</b> 3000 m deboli nord-occidentali; brezze nelle valli, qualche episodio di favonio nelle vallate occidentali alla mattina.</p> <p><b>Temperature:</b> massime in calo in montagna. Zero termico: 3600 » 3900 m; T 1500: 12 » 22 °C; T 3000: 3 » 7 °C (valori nella libera atmosfera).</p> <p><b>Pressione:</b> stazionaria.</p>			
Temperature: <i>montagna (min max)</i>		◀ ◀		<b>Segnalazioni:</b> nulla da segnalare.	
Temperature: <i>valli (min max)</i>		◀ ▼			

 <p>mattino</p>		<b>giovedì 26 luglio 2018</b>		attendibilità: ★★☆☆	
 <p>pomeriggio</p>		<p>Ben soleggiato, con modesto aumento della nuvolosità pomeridiana in montagna per cumuli. Bassa probabilità di qualche rovescio isolato.</p> <p><b>Venti:</b> 3000 m deboli di direzione variabile, prevalentemente nord-occidentali dal pomeriggio; brezze nelle valli.</p> <p><b>Temperature:</b> in lieve aumento nei valori massimi. Zero termico: 3800 » 4200 m (valori nella libera atmosfera).</p> <p><b>Pressione:</b> in lieve calo.</p>			
Temperature: <i>montagna (min max)</i>		◀ ▲			
Temperature: <i>valli (min max)</i>		◀ ▲			

   				<b>tendenza successiva</b>		attendibilità: ★★☆☆
ven 27 lug	sab 28 lug	dom 29 lug	lun 30 lug	<p>Venerdì soleggiato, con cumuli pomeridiani in montagna e probabilità molto bassa di qualche rovescio. Sabato e domenica meno sole con velature alte ed a tratti spesse, e soprattutto sabato, qualche rovescio pomeridiano in montagna. Lunedì soleggiato ed asciutto.</p>		

<b>24/07/2018</b>	<b>Temperatura Max di ieri (ore 12-18) °C</b>	<b>Temperatura Min di oggi (ore 00-08) °C</b>	<b>Precipitazioni ultime 24 ore (ore 08-08) mm</b>
Aosta - Piazza Plouves 580 m. slm	31,1	17,0	0,0
Ayas - Champoluc 1566 m. slm	21,0	10,4	0,0
Champorcher - Petit-Mont-Blanc 1640 m. slm	19,9	14,2	0,0
Cogne - Gimillan 1785 m. slm	21,8	11,1	0,0
Courmayeur - Dolonne 1200 m. slm	25,8	13,3	0,0
Donnas - Clapey 341 m. slm	29,4	19,9	0,0
Etroubles - Chevière 1339 m. slm	23,4	13,3	0,0
Gressoney-Saint-Jean - Bieltschocke 1370 m. slm	22,7	11,4	0,0
La Thuile - Les Granges 1637 m. slm	21,1	11,5	0,0
Morgex - Capoluogo 938 m. slm	28,6	13,4	0,0
Nus - Saint-Barthélemy - Osservatorio 1675 m. slm	21,1	13,9	0,0
Rhêmes-Notre-Dame - Chaudanne 1794 m. slm	21,1	8,5	0,0
Saint-Christophe - Aeroporto 545 m. slm	34,5	16,0	0,0
Saint-Vincent - Terme 626 m. slm	28,9	17,0	0,0
Valgrisenche - Menthiu 1859 m. slm	22,0	10,8	0,0
Valsavarenche - Pont 1951 m. slm	18,5	9,3	0,0
Valtournenche - Breuil Cervinia 1998 m. slm	19,0	10,2	0,0
Verrès - Capoluogo 375 m. slm	31,2	16,8	0,0
Villeneuve - S.R. Saint-Nicolas 839 m. slm	31,2	17,2	0,0

*(I dati riportati sono pubblicati con procedura automatica, non risultano pertanto validati)*