











SITUAZIONE SINOTTICA

Sino a domani un'area di alta pressione di origine africana estesa su gran parte dell'Europa occidentale interessa la nostra regione con clima caldo e tempo tipicamente estivo. Sabato una depressione nordatlantica si sposta verso est e lambisce l'arco alpino sul versante settentrionale, determinando un lieve e temporaneo peggioramento in giornata. Da domenica la nostra regione sarà di nuovo interessata da un anticiclone africano con tempo assai simile a quello odierno.

giovedì 26 luglio 2018		attendibilità: ★★☆☆
 <p>mattino</p>	<p>Sino a metà pomeriggio soleggiato; poi aumento della nuvolosità per cumuli, con rovesci sparsi e qualche isolato temporale, più probabile in montagna sui settori orientali e sudoccidentali.</p> <p>Venti: 3000 m deboli di direzione variabile; nel pomeriggio da NW, da deboli a localmente moderati; brezze nelle valli, con episodi di favonio dal pomeriggio.</p> <p>Temperature: stazionarie.</p> <p>Zero termico: 3900 » 4100 m; T 1500: 15 » 23 °C; T 3000: 5 » 11 °C (valori nella libera atmosfera).</p> <p>Pressione: in lieve calo.</p>	
 <p>pomeriggio</p>	<p>Temperature: <i>montagna (max)</i> ◀▶</p> <p>Temperature: <i>valli (max)</i> ◀▶</p>	<p>Segnalazioni: qualche temporale dal tardo pomeriggio sui settori alpini sudoccidentali ed orientali.</p>

venerdì 27 luglio 2018		attendibilità: ★★☆☆
 <p>mattino</p>	<p>Sino a metà pomeriggio ben soleggiato; poi modesto aumento della nuvolosità in montagna per cumuli, con qualche rovescio sparso e basso rischio di un isolato temporale. Dalla tarda serata aumento della nuvolosità alta e stratificata a partire da ovest.</p> <p>Venti: 3000 m da NW deboli, moderati nel pomeriggio; brezze nelle valli, con episodi di favonio nelle vallate superiori.</p> <p>Temperature: in lieve aumento nei valori massimi.</p> <p>Zero termico: 3900 » 4200 m; T 1500: 14 » 24 °C; T 3000: 4 » 12 °C (valori nella libera atmosfera).</p> <p>Pressione: in lieve calo.</p>	
 <p>pomeriggio</p>	<p>Temperature: <i>montagna (min max)</i> ◀▶ ▲</p> <p>Temperature: <i>valli (min max)</i> ◀▶ ▲</p>	<p>Segnalazioni: nulla da segnalare.</p>

sabato 28 luglio 2018		attendibilità: ★★☆☆
 <p>mattino</p>	<p>Cielo nel complesso da irregolarmente nuvoloso a nuvoloso; al mattino asciutto con nubi stratificate e con parziali schiarite. Nel pomeriggio debole instabilità con formazione di cumuli e rovesci sparsi, più probabili in montagna.</p> <p>Venti: 3000 m al mattino da NW deboli e localmente moderati; dal primo pomeriggio rotazione a SW, moderati; brezze nelle valli.</p> <p>Temperature: in calo le massime.</p> <p>Zero termico: 3800 » 4100 m (valori nella libera atmosfera).</p> <p>Pressione: in lieve aumento.</p>	
 <p>pomeriggio</p>	<p>Temperature: <i>montagna (min max)</i> ◀▶ ▼</p> <p>Temperature: <i>valli (min max)</i> ◀▶ ▼</p>	

tendenza successiva				attendibilità: ★★☆☆
 <p>dom 29 lug</p>	 <p>lun 30 lug</p>	 <p>mar 31 lug</p>	 <p>mer 1 ago</p>	<p>Da domenica tempo estivo, soleggiato e caldo, con nuvolosità a regime diurno: mattine serene e pomeriggi con cumuli in montagna associati a qualche rovescio o locale temporale.</p>

26/07/2018	Temperatura Max di ieri (ore 12-18) °C	Temperatura Min di oggi (ore 00-08) °C	Precipitazioni ultime 24 ore (ore 08-08) mm
Aosta - Piazza Plouves 580 m. slm	32,6	15,5	1,0
Ayas - Champoluc 1566 m. slm	23,9	9,6	4,4
Champorcher - Petit-Mont-Blanc 1640 m. slm	21,3	13,5	9,0
Cogne - Gimillan 1785 m. slm	23,3	10,6	18,0
Courmayeur - Dolonne 1200 m. slm	27,6	12,3	2,6
Donnas - Clapey 341 m. slm	30,7	20,5	0,0
Etroubles - Chevière 1339 m. slm	25,3	12,5	2,0
Gressoney-Saint-Jean - Bieltschocke 1370 m. slm	23,5	11,1	0,0
La Thuile - Les Granges 1637 m. slm	22,1	11,2	2,4
Morgex - Capoluogo 938 m. slm	30,1	13,1	15,4
Nus - Saint-Barthélemy - Osservatorio 1675 m. slm	23,2	12,8	3,4
Rhêmes-Notre-Dame - Chaudanne 1794 m. slm	22,9	8,4	5,2
Saint-Christophe - Aeroporto 545 m. slm	35,3	15,0	5,2
Saint-Vincent - Terme 626 m. slm	31,2	15,7	0,2
Valgrisenche - Menthieu 1859 m. slm	22,8	10,4	17,2
Valsavarenche - Pont 1951 m. slm	20,0	8,2	17,4
Valtournenche - Breuil Cervinia 1998 m. slm	21,0	8,7	4,0
Verrès - Capoluogo 375 m. slm	32,3	17,6	4,8
Villeneuve - S.R. Saint-Nicolas 839 m. slm	33,9	15,4	2,8

(I dati riportati sono pubblicati con procedura automatica, non risultano pertanto validati)