











SITUAZIONE SINOTTICA

Un'area di alta pressione dal Mediterraneo tende a spingersi fin verso l'Europa centrale determinando condizioni tipicamente estive con giornate soleggiate e calde, nubi ad evoluzione diurna e a tratti debole instabilità pomeridiana.

 <p>mattino</p>	domenica 29 luglio 2018		attendibilità: ★★☆☆
	<p>Soleggiato con qualche cumulo nel pomeriggio. Venti: 3000 m W SW deboli; brezze nelle valli. Temperature: in rialzo. Zero termico: 4400 m; T 1500: 24 °C; T 3000: 11 °C (valori nella libera atmosfera). Pressione: in lieve aumento.</p>		
 <p>pomeriggio</p>	Temperature: <i>montagna (max)</i>	▲	Segnalazioni: nulla da segnalare.
	Temperature: <i>valli (max)</i>	▲	

 <p>mattino</p>	lunedì 30 luglio 2018		attendibilità: ★★☆☆
	<p>Soleggiato con cielo a tratti velato al mattino, poi sviluppo di cumuli pomeridiani e debole rischio di qualche rovescio in particolare presso il Piemonte. Venti: 3000 m assenti o deboli variabili; brezze nelle valli. Temperature: in lieve rialzo. Zero termico: 4000 » 4500 m; T 1500: 13 » 25 °C; T 3000: 7 » 12 °C (valori nella libera atmosfera). Pressione: in lieve aumento.</p>		
 <p>pomeriggio</p>	Temperature: <i>montagna (min max)</i>	▲ ▲	Segnalazioni: nulla da segnalare.
	Temperature: <i>valli (min max)</i>	▲ ▲	

 <p>mattino</p>	martedì 31 luglio 2018		attendibilità: ★★☆☆
	<p>Soleggiato, sviluppo di cumuli pomeridiani e debole rischio di qualche rovescio in particolare presso il Piemonte. Venti: 3000 m deboli variabili; brezze nelle valli. Temperature: senza grandi variazioni. Zero termico: 4000 » 4500 m (valori nella libera atmosfera). Pressione: stazionaria.</p>		
 <p>pomeriggio</p>	Temperature: <i>montagna (min max)</i>	◄ ◄	
	Temperature: <i>valli (min max)</i>	◄ ◄	

tendenza successiva				attendibilità: ★★☆☆
 mer 1 ago	 gio 2 ago	 ven 3 ago	 sab 4 ago	<p>Fino a sabato in prevalenza soleggiato e caldo con annuvolamenti pomeridiani associati talvolta a debole instabilità.</p>

29/07/2018	Temperatura Max di ieri (ore 12-18) °C	Temperatura Min di oggi (ore 00-08) °C	Precipitazioni ultime 24 ore (ore 08-08) mm
Aosta - Piazza Plouves 580 m. slm	25.3	15.2	2.8
Ayas - Champoluc 1566 m. slm	20.8	8.5	3.0
Champorcher - Petit-Mont-Blanc 1640 m. slm	18.1	13.9	1.0
Cogne - Gimillan 1785 m. slm	18.8	10.2	7.0
Courmayeur - Dolonne 1200 m. slm	20.6	12.2	2.6
Donnas - Clapey 341 m. slm	27.9	19.6	23.2
Etroubles - Chevière 1339 m. slm	19.6	12.3	2.8
Gressoney-Saint-Jean - Bieltschocke 1370 m. slm	22.0	9.6	3.6
La Thuile - Les Granges 1637 m. slm	18.2	11.3	2.8
Morgex - Capoluogo 938 m. slm	23.6	12.1	1.8
Nus - Saint-Barthélemy - Osservatorio 1675 m. slm	17.9	13.5	4.8
Rhêmes-Notre-Dame - Chaudanne 1794 m. slm	18.9	7.3	0.4
Saint-Christophe - Aeroporto 545 m. slm	27.1	14.1	2.2
Saint-Vincent - Terme 626 m. slm	27.3	15.4	2.0
Valgrisenche - Menthieu 1859 m. slm	18.1	11.2	2.4
Valsavarenche - Pont 1951 m. slm	18.1	7.8	3.2
Valtournenche - Breuil Cervinia 1998 m. slm	17.4	8.5	9.0
Verrès - Capoluogo 375 m. slm	29.4	16.6	3.0
Villeneuve - S.R. Saint-Nicolas 839 m. slm	23.8	15.8	1.6

(I dati riportati sono pubblicati con procedura automatica, non risultano pertanto validati)