











SITUAZIONE SINOTTICA

Un'area di alta pressione dal Mediterraneo si estende fin verso l'Europa centrale determinando condizioni tipicamente estive con giornate soleggiate e calde, nubi ad evoluzione diurna e a tratti debole instabilità pomeridiana; tale situazione sembra dover perdurare per l'intera settimana.

 <p>mattino</p>	lunedì 30 luglio 2018		attendibilità: ★★☆☆
	<p>Soleggiato, sviluppo di cumuli pomeridiani sui rilievi e debole rischio di qualche locale rovescio presso il Piemonte. Venti: 3000 m assenti o deboli variabili; brezze nelle valli. Temperature: in lieve rialzo. Zero termico: 4400 m; T 1500: 25 °C; T 3000: 14 °C (valori nella libera atmosfera). Pressione: quasi stazionaria.</p>		
 <p>pomeriggio</p>	Temperature: <i>montagna (max)</i>	▲	Segnalazioni: nulla da segnalare.
	Temperature: <i>valli (max)</i>	▲	

 <p>mattino</p>	martedì 31 luglio 2018		attendibilità: ★★☆☆
	<p>Soleggiato, sviluppo di cumuli pomeridiani sui rilievi e debole rischio di qualche locale rovescio presso il Piemonte. Venti: 3000 m deboli variabili; brezze nelle valli. Temperature: in lieve rialzo nelle valli. Zero termico: 4000 » 4400 m; T 1500: 15 » 26 °C; T 3000: 6 » 15 °C (valori nella libera atmosfera). Pressione: in lieve aumento.</p>		
 <p>pomeriggio</p>	Temperature: <i>montagna (min max)</i>	◄ ◄	Segnalazioni: nulla da segnalare.
	Temperature: <i>valli (min max)</i>	▲ ▲	

 <p>mattino</p>	mercoledì 1 agosto 2018		attendibilità: ★★☆☆
	<p>Soleggiato con annuvolamenti pomeridiani, qualche rovescio o locale temporale possibile. Venti: 3000 m W NW deboli; qualche episodio di foehn nelle vallate superiori, brezze altrove. Temperature: in lieve rialzo in quota. Zero termico: 4000 » 4500 m (valori nella libera atmosfera). Pressione: in lieve aumento.</p>		
 <p>pomeriggio</p>	Temperature: <i>montagna (min max)</i>	▲ ▲	
	Temperature: <i>valli (min max)</i>	◄ ◄	

tendenza successiva				attendibilità: ★★☆☆
 <p>gio 2 ago</p>	 <p>ven 3 ago</p>	 <p>sab 4 ago</p>	 <p>dom 5 ago</p>	<p>Fino a domenica in prevalenza soleggiato e caldo con annuvolamenti pomeridiani, rischio talvolta di qualche rovescio o locale temporale.</p>

30/07/2018	Temperatura Max di ieri (ore 12-18) °C	Temperatura Min di oggi (ore 00-08) °C	Precipitazioni ultime 24 ore (ore 08-08) mm
Aosta - Piazza Plouves 580 m. slm	30.8	17.2	0.0
Ayas - Champoluc 1566 m. slm	22.7	10.4	0.2
Champorcher - Petit-Mont-Blanc 1640 m. slm	19.4	15.9	0.0
Cogne - Gimillan 1785 m. slm	22.0	12.3	0.0
Courmayeur - Dolonne 1200 m. slm	28.4	13.9	0.0
Donnas - Clapey 341 m. slm	28.9	22.2	0.0
Etroubles - Chevière 1339 m. slm	24.8	14.1	0.0
Gressoney-Saint-Jean - Bieltschocke 1370 m. slm	23.8	12.5	0.2
La Thuile - Les Granges 1637 m. slm	24.4	12.9	0.0
Morgex - Capoluogo 938 m. slm	28.8	13.0	0.0
Nus - Saint-Barthélemy - Osservatorio 1675 m. slm	22.7	14.8	0.0
Rhêmes-Notre-Dame - Chaudanne 1794 m. slm	21.7	8.7	0.0
Saint-Christophe - Aeroporto 545 m. slm	32.4	15.9	0.0
Saint-Vincent - Terme 626 m. slm	29.4	17.5	0.0
Valgrisenche - Menthieu 1859 m. slm	22.2	12.8	0.0
Valsavarenche - Pont 1951 m. slm	21.1	9.9	0.0
Valtournenche - Breuil Cervinia 1998 m. slm	21.0	9.8	0.0
Verrès - Capoluogo 375 m. slm	30.0	18.6	0.0
Villeneuve - S.R. Saint-Nicolas 839 m. slm	30.7	18.9	0.0

(I dati riportati sono pubblicati con procedura automatica, non risultano pertanto validati)