











SITUAZIONE SINOTTICA

Un minimo chiuso sulla Sicilia convoglia aria umida e mite dai quadranti sud-orientali verso la Valle d'Aosta favorendo condizioni debolmente perturbate. Nel suo spostamento verso la Sardegna, questa depressione si colma e ruoterà le correnti da Est già da questo pomeriggio. I flussi tenderanno a diventare più stabili dalla seconda parte di sabato quando un'alta pressione si rafforzerà sull'Europa centro-settentrionale, determinando condizioni più soleggiate e calde pur persistendo una certa instabilità con qualche rovescio ancora probabile, in particolare in concomitanza di piccole sacche di aria più fredda in arrivo dall'Europa nord-orientale.

giovedì 3 maggio 2018		attendibilità: ★★☆☆
 <p>mattino</p>	<p>Molto nuvoloso o coperto con piogge deboli e diffuse, localmente in forma di rovescio o temporale, in particolare nel pomeriggio/sera e poi nella notte inoltrata e ai confini col Piemonte. Neve oltre 2300-2500 m.</p> <p>Venti: 3000 m deboli da SE in rotazione da E e rinforzo; deboli da SE nelle valli, raffiche durante i temporali.</p> <p>Temperature: in lieve ripresa.</p> <p>Zero termico: 3000 m; T 1500: 10 °C; T 3000: 0 °C (valori nella libera atmosfera).</p> <p>Pressione: in rialzo.</p>	
 <p>pomeriggio</p>	<p>Temperature: <i>montagna (max)</i> ▲</p>	<p>Segnalazioni: possibili rovesci o locali temporali.</p>
	<p>Temperature: <i>valli (max)</i> ↔</p>	

venerdì 4 maggio 2018		attendibilità: ★★☆☆
 <p>mattino</p>	<p>Nuvoloso con deboli rovesci sparsi al mattino, più insistenti a SE; schiarite più ampie al pomeriggio, poi nuovi rovesci sparsi alla sera/notte, localmente temporaleschi. Neve a 2100 m, in rialzo a circa 2400 m.</p> <p>Venti: 3000 m moderati orientali; deboli da SE nelle valli, raffiche durante i temporali.</p> <p>Temperature: in lieve rialzo.</p> <p>Zero termico: 2500 / 3000 m; T 1500: 5 » 12 °C; T 3000: -2 / 0 °C (valori nella libera atmosfera).</p> <p>Pressione: in rialzo.</p>	
 <p>pomeriggio</p>	<p>Temperature: <i>montagna (min max)</i> ▲ ▲</p>	<p>Segnalazioni: possibili rovesci o locali temporali.</p>
	<p>Temperature: <i>valli (min max)</i> ▲ ▲</p>	

sabato 5 maggio 2018		attendibilità: ★★☆☆
 <p>mattino</p>	<p>Abbastanza soleggiato con addensamenti in sviluppo nel corso delle ore con deboli rovesci sparsi. Neve a circa 2700 m.</p> <p>Venti: 3000 m moderati orientali in attenuazione; brezze nelle valli.</p> <p>Temperature: minime in lieve calo nelle valli, in rialzo altrove.</p> <p>Zero termico: 2700 » 3200 m (valori nella libera atmosfera).</p> <p>Pressione: ancora in rialzo.</p>	
 <p>pomeriggio</p>	<p>Temperature: <i>montagna (min max)</i> ▲ ▲</p>	
	<p>Temperature: <i>valli (min max)</i> ▼ ▲</p>	

tendenza successiva				attendibilità: ★★☆☆
 <p>dom 6 mag</p>	 <p>lun 7 mag</p>	 <p>mar 8 mag</p>	 <p>mer 9 mag</p>	<p>Condizioni più soleggiate e miti con cumuli e rovesci locali per i giorni a seguire.</p>

03/05/2018	Temperatura Max di ieri (ore 12-18) °C	Temperatura Min di oggi (ore 00-08) °C	Precipitazioni ultime 24 ore (ore 08-08) mm
Aosta - Piazza Plouves 580 m. slm	14,3	8,8	13,6
Ayas - Champoluc 1566 m. slm	6,7	3,9	10,2
Champorcher - Petit-Mont-Blanc 1640 m. slm	5,3	3,3	27,2
Cogne - Gimillan 1785 m. slm	5,3	0,3	16,0
Courmayeur - Dolonne 1200 m. slm	10,4	5,8	5,2
Donnas - Clapey 341 m. slm	13,0	11,2	22,2
Etroubles - Chevière 1339 m. slm	8,1	4,5	9,6
Gressoney-Saint-Jean - Bieltschocke 1370 m. slm	7,4	5,4	21,8
La Thuile - Les Granges 1637 m. slm	6,3	2,5	5,8
Morgex - Capoluogo 938 m. slm	12,4	7,2	6,2
Nus - Saint-Barthélemy - Osservatorio 1675 m. slm	5,6	3,2	10,4
Rhêmes-Notre-Dame - Chaudanne 1794 m. slm	5,9	1,4	9,2
Saint-Christophe - Aeroporto 545 m. slm	17,2	9,2	18,4
Saint-Vincent - Terme 626 m. slm	13,8	9,0	12,2
Valgrisenche - Menthieu 1859 m. slm	6,2	1,0	4,8
Valsavarenche - Pont 1951 m. slm	3,9	0,6	15,2
Valtournenche - Breuil Cervinia 1998 m. slm	4,8	0,9	7,6
Verrès - Capoluogo 375 m. slm	14,2	10,3	16,4
Villeneuve - S.R. Saint-Nicolas 839 m. slm	13,4	7,3	7,2

(I dati riportati sono pubblicati con procedura automatica, non risultano pertanto validati)