











## SITUAZIONE SINOTTICA

Al limite tra un minimo depressionario sulla Sardegna e un'alta pressione sulla Danimarca, verso la Valle d'Aosta vengono convogliati flussi continentali umidi e a tratti più freddi dall'Est europeo. Le condizioni sembrano cambiare dopo la metà della prossima settimana, quando saremo investiti da aria dal Nord dell'Atlantico.

<b>sabato 5 maggio 2018</b>		attendibilità: ★★☆☆
 <p>mattino</p>	<p>Nuvolosità in aumento con qualche rovescio pomeridiano.  <b>Venti:</b> 3000 m moderati orientali; brezze nelle valli.  <b>Temperature:</b> in lieve rialzo.            Zero termico: 2700 » 3400 m; T 1500: 6 » 14 °C; T 3000: -3 » 2 °C (valori nella libera atmosfera).  <b>Pressione:</b> in aumento.</p>	
 <p>pomeriggio</p>	<p>Temperature: <i>montagna (max)</i> ◀▶</p> <p>Temperature: <i>valli (max)</i> ▲</p>	<p><b>Segnalazioni:</b> nulla da segnalare.</p>

<b>domenica 6 maggio 2018</b>		attendibilità: ★★☆☆
 <p>mattino</p>	<p>Iniziale nuvolosità irregolare. Nubi in aumento nel pomeriggio con qualche rovescio o isolato temporale possibile sui rilievi.  <b>Venti:</b> 3000 m moderati orientali in attenuazione e rotazione da SE; brezze nelle valli.  <b>Temperature:</b> in lieve rialzo.            Zero termico: 2900 » 3600 m; T 1500: 7 » 16 °C; T 3000: -1 » 3 °C (valori nella libera atmosfera).  <b>Pressione:</b> in lieve calo dal pomeriggio.</p>	
 <p>pomeriggio</p>	<p>Temperature: <i>montagna (min max)</i> ▲ ▲</p> <p>Temperature: <i>valli (min max)</i> ▲ ▲</p>	<p><b>Segnalazioni:</b> nulla da segnalare.</p>

<b>lunedì 7 maggio 2018</b>		attendibilità: ★★☆☆
 <p>mattino</p>	<p>Nuvolosità in rapido aumento con rovesci sparsi, localmente temporaleschi.  <b>Venti:</b> 3000 m deboli meridionali; brezze nelle valli.  <b>Temperature:</b> in temporaneo calo.            Zero termico: 2900 / 3100 m (valori nella libera atmosfera).  <b>Pressione:</b> in lieve calo.</p>	
 <p>pomeriggio</p>	<p>Temperature: <i>montagna (min max)</i> ◀▶ ▼</p> <p>Temperature: <i>valli (min max)</i> ◀▶ ▼</p>	

<b>tendenza successiva</b>		attendibilità: ★★☆☆		
 <p>mar 8 mag</p>	 <p>mer 9 mag</p>	 <p>gio 10 mag</p>	 <p>ven 11 mag</p>	<p>Ancora parzialmente perturbato, soprattutto tra mercoledì e giovedì, poi più stabile.</p>

<b>05/05/2018</b>	<b>Temperatura Max di ieri (ore 12-18) °C</b>	<b>Temperatura Min di oggi (ore 00-08) °C</b>	<b>Precipitazioni ultime 24 ore (ore 08-08) mm</b>
Aosta - Piazza Plouves 580 m. slm	18,8	11,9	1,6
Ayas - Champoluc 1566 m. slm	12,8	5,5	3,8
Champorcher - Petit-Mont-Blanc 1640 m. slm	12,2	6,8	4,2
Cogne - Gimillan 1785 m. slm	13,1	5,1	1,6
Courmayeur - Dolonne 1200 m. slm	16,9	8,3	1,0
Donnas - Clapey 341 m. slm	18,7	12,7	10,4
Etroubles - Chevière 1339 m. slm	12,8	7,2	0,6
Gressoney-Saint-Jean - Bieltschocke 1370 m. slm	13,7	7,1	4,0
La Thuile - Les Granges 1637 m. slm	12,9	5,4	1,2
Morgex - Capoluogo 938 m. slm	18,9	10,2	0,8
Nus - Saint-Barthélemy - Osservatorio 1675 m. slm	12,4	6,9	3,6
Rhêmes-Notre-Dame - Chaudanne 1794 m. slm	11,3	2,4	2,6
Saint-Christophe - Aeroporto 545 m. slm	20,7	12,1	1,6
Saint-Vincent - Terme 626 m. slm	18,0	12,3	2,2
Valgrisenche - Menthieu 1859 m. slm	11,9	4,5	0,4
Valsavarenche - Pont 1951 m. slm	10,2	3,6	2,0
Valtournenche - Breuil Cervinia 1998 m. slm	10,1	2,6	4,8
Verrès - Capoluogo 375 m. slm	20,4	12,1	3,8
Villeneuve - S.R. Saint-Nicolas 839 m. slm	19,2	11,0	1,6

*(I dati riportati sono pubblicati con procedura automatica, non risultano pertanto validati)*