
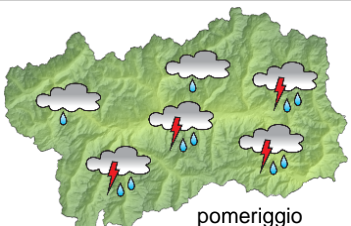
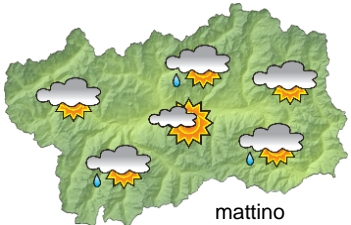

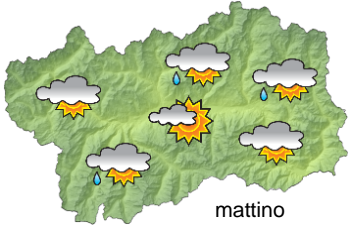




## SITUAZIONE SINOTTICA

Una saccatura di origine nord-atlantica, in discesa verso il Mediterraneo occidentale, tenderà ad evolvere in un minimo chiuso in movimento verso il Golfo Ligure, tale evoluzione determina oggi un marcato peggioramento del tempo sulla Valle d'Aosta con precipitazioni diffuse e temporali dal tardo pomeriggio fino a notte inoltrata, associate a un sensibile calo della temperatura; nei giorni a seguire le condizioni permarranno all'insegna di una certa instabilità.

 <p>mattino</p>		<b>domenica 13 maggio 2018</b>		attendibilità: ★★☆☆	
 <p>pomeriggio</p>		<p>Molto nuvoloso con parziali schiarite nelle ore centrali; precipitazioni e temporali dal pomeriggio, a tratti e localmente forti dalla sera fino nella notte, in particolare nei settori meridionali; neve sui 2200 m in calo 1500 m o localmente anche a quote inferiori nella notte.</p> <p><b>Venti:</b> 3000 m SE moderati in rinforzo; SE generalmente deboli nelle valli, raffiche in occasione dei temporali.</p> <p><b>Temperature:</b> in calo.</p> <p>Zero termico: 2600 m; T 1500: 12 °C; T 3000: -2 °C (valori nella libera atmosfera).</p> <p><b>Pressione:</b> in calo.</p>			
		Temperature: <i>montagna (max)</i>	▼	<b>Segnalazioni:</b> precipitazioni o temporali localmente intensi dalla sera associati a raffiche di vento.	
		Temperature: <i>valli (max)</i>	▼		

 <p>mattino</p>		<b>lunedì 14 maggio 2018</b>		attendibilità: ★★☆☆	
 <p>pomeriggio</p>		<p>Nuvolosità irregolare con schiarite anche ampie, qualche rovescio possibile.</p> <p><b>Venti:</b> 3000 m E moderati localmente forti in attenuazione; brezze nelle valli.</p> <p><b>Temperature:</b> in calo, soprattutto nei valori minimi.</p> <p>Zero termico: 1800 » 2100 m; T 1500: 2 » 10 °C; T 3000: -6 » -4 °C (valori nella libera atmosfera).</p> <p><b>Pressione:</b> quasi stazionaria.</p>			
		Temperature: <i>montagna (min max)</i>	▼	▼	<b>Segnalazioni:</b> nulla da segnalare.
		Temperature: <i>valli (min max)</i>	▼	▼	

 <p>mattino</p>		<b>martedì 15 maggio 2018</b>		attendibilità: ★★☆☆	
 <p>pomeriggio</p>		<p>Nuvolosità irregolare, locali rovesci possibili.</p> <p><b>Venti:</b> 3000 m N deboli o moderati; episodi di foehn nelle vallate superiori, brezze in bassa valle.</p> <p><b>Temperature:</b> massime in rialzo.</p> <p>Zero termico: 1800 » 2600 m (valori nella libera atmosfera).</p> <p><b>Pressione:</b> in lieve rialzo.</p>			
		Temperature: <i>montagna (min max)</i>	◀	▲	
		Temperature: <i>valli (min max)</i>	◀	▲	

				<b>tendenza successiva</b>		attendibilità: ★☆☆☆
mer 16 mag	gio 17 mag	ven 18 mag	sab 19 mag	Fino a sabato sole e addensamenti cumuliformi, rischio di locali rovesci pomeridiani.		

<b>13/05/2018</b>	<b>Temperatura Max di ieri (ore 12-18) °C</b>	<b>Temperatura Min di oggi (ore 00-08) °C</b>	<b>Precipitazioni ultime 24 ore (ore 08-08) mm</b>
Aosta - Piazza Plouves 580 m. slm	22.8	12.9	1.6
Ayas - Champoluc 1566 m. slm	14.1	6.2	5.0
Champorcher - Petit-Mont-Blanc 1640 m. slm	12.2	6.4	5.4
Cogne - Gimillan 1785 m. slm	15.4	4.1	5.0
Courmayeur - Dolonne 1200 m. slm	19.9	9.3	8.4
Donnas - Clapey 341 m. slm	21.0	13.0	6.0
Etroubles - Chevière 1339 m. slm	17.1	8.0	1.2
Gressoney-Saint-Jean - Bieltschocke 1370 m. slm	15.9	7.7	5.8
La Thuile - Les Granges 1637 m. slm	14.8	6.5	4.0
Morgex - Capoluogo 938 m. slm	21.5	10.9	4.6
Nus - Saint-Barthélemy - Osservatorio 1675 m. slm	14.7	7.1	2.0
Rhêmes-Notre-Dame - Chaudanne 1794 m. slm	14.6	3.5	0.4
Saint-Christophe - Aeroporto 545 m. slm	23.7	13.4	2.4
Saint-Vincent - Terme 626 m. slm	21.6	12.3	4.4
Valgrisenche - Menthiu 1859 m. slm	14.5	4.6	5.6
Valsavarenche - Pont 1951 m. slm	12.5	3.2	14.2
Valtournenche - Breuil Cervinia 1998 m. slm	10.7	2.9	7.6
Verrès - Capoluogo 375 m. slm	22.5	13.4	6.4
Villeneuve - S.R. Saint-Nicolas 839 m. slm	22.5	11.3	6.0

*(I dati riportati sono pubblicati con procedura automatica, non risultano pertanto validati)*