











## SITUAZIONE SINOTTICA

Una vasta area di bassa pressione in lento movimento verso est attenua progressivamente il suo influsso sulla nostra regione; il tempo sino a venerdì resta variabile ma meno instabile rispetto alle giornate trascorse. Da sabato una nuova debole area di bassa pressione in avvicinamento all'arco alpino da nord potrebbe interessare anche la nostra regione, anche se al momento la sua predicibilità risulta essere bassa; più nubi nel fine settimana e da lunedì possibile ulteriore peggioramento.

 <p>mattino</p>	<b>giovedì 17 maggio 2018</b>		attendibilità: ★★☆☆
	<p>Soleggiato ed asciutto sino al primo pomeriggio. Poi aumento della nuvolosità, soprattutto sui rilievi, con qualche rovescio sparso, più probabile tra valle di Champorcher e valle del Lys e sul confine tra Gran San Bernardo e Cervino .</p> <p><b>Venti:</b> 3000 m deboli settentrionali; nelle valli a regime di brezza, con qualche episodio di favonio nelle vallate occidentali.</p> <p><b>Temperature:</b> in lieve aumento le massime nelle valli.</p> <p>Zero termico: 2000 » 3000 m; T 1500: 5 » 14 °C; T 3000: -5 » 2 °C (valori nella libera atmosfera).</p> <p><b>Pressione:</b> in lieve aumento.</p>		
 <p>pomeriggio</p>	Temperature: <i>montagna (max)</i>	◄	<p><b>Segnalazioni:</b> nulla da segnalare.</p>
	Temperature: <i>valli (max)</i>	▲	

 <p>mattino</p>	<b>venerdì 18 maggio 2018</b>		attendibilità: ★★☆☆
	<p>Al mattino soleggiato. Nel pomeriggio nubi in aumento in montagna, con associati deboli rovesci sparsi.</p> <p><b>Venti:</b> 3000 m deboli di direzione variabile; nelle valli a regime di brezza.</p> <p><b>Temperature:</b> in aumento.</p> <p>Zero termico: 2300 » 3100 m; T 1500: 4 » 15 °C; T 3000: -4 » 3 °C (valori nella libera atmosfera).</p> <p><b>Pressione:</b> in lieve aumento.</p>		
 <p>pomeriggio</p>	Temperature: <i>montagna (min max)</i>	◄ ▲	<p><b>Segnalazioni:</b> nulla da segnalare.</p>
	Temperature: <i>valli (min max)</i>	◄ ▲	

 <p>mattino</p>	<b>sabato 19 maggio 2018</b>		attendibilità: ★☆☆☆
	<p>Da irregolarmente nuvoloso a nuvoloso, con schiarite più frequenti nelle ore centrali e sulla valle centrale. Qualche rovescio sparso possibile nel pomeriggio.</p> <p><b>Venti:</b> 3000 m deboli di direzione variabile; nelle valli a regime di brezza.</p> <p><b>Temperature:</b> in lieve calo.</p> <p>Zero termico: 2400 » 3100 m (valori nella libera atmosfera).</p> <p><b>Pressione:</b> in lieve aumento.</p>		
 <p>pomeriggio</p>	Temperature: <i>montagna (min max)</i>	◄ ▼	
	Temperature: <i>valli (min max)</i>	◄ ▼	

<b>tendenza successiva</b>				attendibilità: ★☆☆☆
 <p>dom 20 mag</p>	 <p>lun 21 mag</p>	 <p>mar 22 mag</p>	 <p>mer 23 mag</p>	<p>Domenica ancora variabile, con mattinata asciutte e qualche rovescio nel pomeriggio. Lunedì possibile peggioramento, con nuvole e piogge frequenti sino a martedì. Mercoledì ritorno a tempo stabile ed asciutto.</p>

<b>17/05/2018</b>	<b>Temperatura Max di ieri (ore 12-18) °C</b>	<b>Temperatura Min di oggi (ore 00-08) °C</b>	<b>Precipitazioni ultime 24 ore (ore 08-08) mm</b>
Aosta - Piazza Plouves 580 m. slm	21,3	8,6	0,0
Ayas - Champoluc 1566 m. slm	12,7	1,8	0,4
Champorcher - Petit-Mont-Blanc 1640 m. slm	11,0	5,0	0,0
Cogne - Gimillan 1785 m. slm	11,2	1,7	0,0
Courmayeur - Dolonne 1200 m. slm	14,7	5,6	0,0
Donnas - Clapey 341 m. slm	19,6	10,8	4,0
Etroubles - Chevière 1339 m. slm	12,5	3,6	0,0
Gressoney-Saint-Jean - Bieltschocke 1370 m. slm	15,1	3,4	0,2
La Thuile - Les Granges 1637 m. slm	10,2	2,5	0,0
Morgex - Capoluogo 938 m. slm	18,4	5,3	0,0
Nus - Saint-Barthélemy - Osservatorio 1675 m. slm	11,5	3,9	0,0
Rhêmes-Notre-Dame - Chaudanne 1794 m. slm	11,2	0,2	0,0
Saint-Christophe - Aeroporto 545 m. slm	23,9	7,8	0,0
Saint-Vincent - Terme 626 m. slm	19,6	8,6	0,0
Valgrisenche - Menthieu 1859 m. slm	9,3	2,0	0,0
Valsavarenche - Pont 1951 m. slm	10,6	0,9	0,2
Valtournenche - Breuil Cervinia 1998 m. slm	10,2	0,6	0,0
Verrès - Capoluogo 375 m. slm	21,1	9,6	0,0
Villeneuve - S.R. Saint-Nicolas 839 m. slm	19,2	8,5	0,0

*(I dati riportati sono pubblicati con procedura automatica, non risultano pertanto validati)*