











## SITUAZIONE SINOTTICA

Una vasta depressione in lento movimento verso est influenzerà le condizioni del tempo per i prossimi giorni sulla nostra regione, apportando una discreta variabilità e un progressivo aumento dell'instabilità atmosferica.

 <p>mattino</p>	<b>venerdì 18 maggio 2018</b>		attendibilità: ★★☆☆
	<p>In prevalenza soleggiato al mattino con nuvolosità in aumento al pomeriggio, associata a qualche debole e locale rovescio possibile, più probabile in montagna.  <b>Venti:</b> 3000 m deboli di direzione variabile; brezze nelle valli.  <b>Temperature:</b> in aumento.            Zero termico: 3100 m; T 1500: 15 °C; T 3000: 3 °C (valori nella libera atmosfera).  <b>Pressione:</b> in lieve aumento.</p>		
 <p>pomeriggio</p>	Temperature: <i>montagna (max)</i>	▲	<b>Segnalazioni:</b> nulla da segnalare.
	Temperature: <i>valli (max)</i>	▲	

 <p>mattino</p>	<b>sabato 19 maggio 2018</b>		attendibilità: ★★☆☆
	<p>Abbastanza soleggiato al mattino, più nuvoloso al pomeriggio con qualche debole rovescio sparso.  <b>Venti:</b> 3000 m deboli meridionali; brezze nelle valli.  <b>Temperature:</b> senza variazioni di rilievo.            Zero termico: 2400 » 3100 m; T 1500: 5 » 15 °C; T 3000: -4 » 3 °C (valori nella libera atmosfera).  <b>Pressione:</b> senza variazioni di rilievo.</p>		
 <p>pomeriggio</p>	Temperature: <i>montagna (min max)</i>	◄ ▼	<b>Segnalazioni:</b> nulla da segnalare.
	Temperature: <i>valli (min max)</i>	◄ ▼	

 <p>mattino</p>	<b>domenica 20 maggio 2018</b>		attendibilità: ★★☆☆
	<p>Nuvolosità irregolare che alternerà qualche schiarita ad addensamenti compatti, forieri di qualche rovescio sparso.  <b>Venti:</b> 3000 m deboli sud-orientali; brezze nelle valli.  <b>Temperature:</b> massime in lieve calo nelle valli.            Zero termico: 2400 » 3000 m (valori nella libera atmosfera).  <b>Pressione:</b> senza variazioni di rilievo.</p>		
 <p>pomeriggio</p>	Temperature: <i>montagna (min max)</i>	◄ ◄	
	Temperature: <i>valli (min max)</i>	◄ ▼	

<b>tendenza successiva</b>				attendibilità: ★★☆☆
				<p>Abbastanza perturbato per i primi giorni della settimana, poi maggiormente soleggiato.</p>
lun 21 mag	mar 22 mag	mer 23 mag	gio 24 mag	

<b>18/05/2018</b>	<b>Temperatura Max di ieri (ore 12-18) °C</b>	<b>Temperatura Min di oggi (ore 00-08) °C</b>	<b>Precipitazioni ultime 24 ore (ore 08-08) mm</b>
Aosta - Piazza Plouves 580 m. slm	23,0	9,9	0,0
Ayas - Champoluc 1566 m. slm	13,9	5,1	0,6
Champorcher - Petit-Mont-Blanc 1640 m. slm	11,8	5,9	0,2
Cogne - Gimillan 1785 m. slm	13,0	3,0	0,0
Courmayeur - Dolonne 1200 m. slm	17,8	5,5	0,0
Donnas - Clapey 341 m. slm	20,5	11,4	0,4
Etroubles - Chevière 1339 m. slm	15,1	5,0	4,0
Gressoney-Saint-Jean - Bieltschocke 1370 m. slm	14,2	4,3	0,6
La Thuile - Les Granges 1637 m. slm	13,1	3,5	0,0
Morgex - Capoluogo 938 m. slm	21,1	6,2	0,0
Nus - Saint-Barthélemy - Osservatorio 1675 m. slm	13,2	5,5	0,0
Rhêmes-Notre-Dame - Chaudanne 1794 m. slm	14,8	1,4	0,0
Saint-Christophe - Aeroporto 545 m. slm	26,3	8,9	0,0
Saint-Vincent - Terme 626 m. slm	20,8	10,5	0,0
Valgrisenche - Menthiu 1859 m. slm	12,9	3,4	0,0
Valsavarenche - Pont 1951 m. slm	12,0	1,8	0,0
Valtournenche - Breuil Cervinia 1998 m. slm	10,9	1,8	0,0
Verrès - Capoluogo 375 m. slm	21,8	9,9	0,0
Villeneuve - S.R. Saint-Nicolas 839 m. slm	23,0	9,8	0,0

*(I dati riportati sono pubblicati con procedura automatica, non risultano pertanto validati)*