











SITUAZIONE SINOTTICA

Una circolazione depressionaria, che va a posizionarsi a nord delle Alpi, influenzerà le condizioni del tempo per i prossimi giorni sulla Valle d'Aosta, apportando una moderata variabilità e un progressivo aumento dell'instabilità atmosferica, tale situazione perdurerà anche per i primi giorni della prossima settimana.

 <p>mattino</p>	sabato 19 maggio 2018		attendibilità: ★★☆☆
	<p>Abbastanza soleggiato con passaggio di nubi alte, addensamento della nuvolosità dal pomeriggio con qualche debole rovescio sparso. Venti: 3000 m S deboli; brezze nelle valli. Temperature: senza variazioni di rilievo. Zero termico: 3100 m; T 1500: 14 °C; T 3000: 2 °C (valori nella libera atmosfera). Pressione: quasi stazionaria.</p>		
 <p>pomeriggio</p>	Temperature: <i>montagna (max)</i>	◄	Segnalazioni: nulla da segnalare.
	Temperature: <i>valli (max)</i>	◄	

 <p>mattino</p>	domenica 20 maggio 2018		attendibilità: ★★☆☆
	<p>Nuvolosità irregolare che alternerà qualche schiarita ad intensi annuvolamenti associati a rovesci sparsi. Venti: 3000 m S deboli; brezze nelle valli. Temperature: senza variazioni di rilievo. Zero termico: 2400 » 3100 m; T 1500: 6 » 13 °C; T 3000: -3 » 2 °C (valori nella libera atmosfera). Pressione: stazionaria poi in lieve calo.</p>		
 <p>pomeriggio</p>	Temperature: <i>montagna (min max)</i>	◄ ◄	Segnalazioni: nulla da segnalare.
	Temperature: <i>valli (min max)</i>	◄ ◄	

 <p>mattino</p>	lunedì 21 maggio 2018		attendibilità: ★★☆☆
	<p>Nuvoloso con parziali schiarite; precipitazioni sparse, più frequenti al primo mattino e nuovamente alla sera con locali rovesci o temporali. Venti: 3000 m SE deboli o moderati; SE deboli nelle valli. Temperature: massime in lieve calo nelle valli. Zero termico: 2500 » 3000 m (valori nella libera atmosfera). Pressione: in lieve calo.</p>		
 <p>pomeriggio</p>	Temperature: <i>montagna (min max)</i>	◄ ◄	
	Temperature: <i>valli (min max)</i>	◄ ▼	

tendenza successiva				attendibilità: ★★☆☆
 mar 22 mag	 mer 23 mag	 gio 24 mag	 ven 25 mag	<p>Moderata instabilità martedì, poi fino a venerdì più soleggiato con solo debole rischio di rovesci.</p>

19/05/2018	Temperatura Max di ieri (ore 12-18) °C	Temperatura Min di oggi (ore 00-08) °C	Precipitazioni ultime 24 ore (ore 08-08) mm
Aosta - Piazza Plouves 580 m. slm	23.7	12.1	0.0
Ayas - Champoluc 1566 m. slm	14.2	4.7	1.4
Champorcher - Petit-Mont-Blanc 1640 m. slm	12.7	6.5	1.6
Cogne - Gimillan 1785 m. slm	14.1	4.3	0.4
Courmayeur - Dolonne 1200 m. slm	18.5	8.4	0.0
Donnas - Clapey 341 m. slm	22.2	14.5	0.0
Etroubles - Chevière 1339 m. slm	16.8	7.1	0.0
Gressoney-Saint-Jean - Bieltschocke 1370 m. slm	14.9	7.2	0.2
La Thuile - Les Granges 1637 m. slm	14.7	5.3	0.0
Morgex - Capoluogo 938 m. slm	22.9	9.6	0.0
Nus - Saint-Barthélemy - Osservatorio 1675 m. slm	14.0	5.6	0.0
Rhêmes-Notre-Dame - Chaudanne 1794 m. slm	15.8	3.3	0.0
Saint-Christophe - Aeroporto 545 m. slm	26.3	11.5	0.0
Saint-Vincent - Terme 626 m. slm	21.5	11.5	0.6
Valgrisenche - Menthieu 1859 m. slm	14.3	4.1	0.0
Valsavarenche - Pont 1951 m. slm	12.7	3.1	0.0
Valtournenche - Breuil Cervinia 1998 m. slm	11.6	2.0	15.0
Verrès - Capoluogo 375 m. slm	23.6	12.2	0.4
Villeneuve - S.R. Saint-Nicolas 839 m. slm	22.4	11.6	0.0

(I dati riportati sono pubblicati con procedura automatica, non risultano pertanto validati)