











## SITUAZIONE SINOTTICA

Una vasta depressione determinerà il tempo sulle Alpi ancora per qualche giorno, favorendo instabilità associata a rovesci e qualche temporale. Successivamente una temporanea rimonta dei valori barici dovrebbe favorire qualche schiarita più ampia.

 <p>mattino</p>		<b>domenica 20 maggio 2018</b>		attendibilità: ★★☆☆	
 <p>pomeriggio</p>		<p>Molto nuvoloso con rovesci sparsi, localmente a carattere temporalesco, soprattutto dalla serata, con valori generalmente da deboli a moderati. Non si esclude la possibilità di qualche breve e temporanea schiarita.</p> <p><b>Venti:</b> 3000 m SE deboli; SE deboli nelle valli.</p> <p><b>Temperature:</b> senza variazioni di rilievo.</p> <p>Zero termico: 3100 m; T 1500: 13 °C; T 3000: 2 °C (valori nella libera atmosfera).</p> <p><b>Pressione:</b> in lieve calo.</p>			
		Temperature: <i>montagna (max)</i>	◀ ▶	<b>Segnalazioni:</b> nulla da segnalare.	
		Temperature: <i>valli (max)</i>	▶ ▶		

 <p>mattino</p>		<b>lunedì 21 maggio 2018</b>		attendibilità: ★★☆☆	
 <p>pomeriggio</p>		<p>Molto nuvoloso con rovesci sparsi, localmente moderati e a carattere temporalesco, soprattutto al primo mattino; qualche schiarita possibile a metà giornata e qualche nuova precipitazione a seguire.</p> <p><b>Venti:</b> 3000 m SE deboli; SE deboli nelle valli.</p> <p><b>Temperature:</b> senza variazioni di rilievo.</p> <p>Zero termico: 2500 » 3000 m; T 1500: 7 » 13 °C; T 3000: -3 » 1 °C (valori nella libera atmosfera).</p> <p><b>Pressione:</b> in lieve calo.</p>			
		Temperature: <i>montagna (min max)</i>	▶ ▶ ▶ ▶	<b>Segnalazioni:</b> locali rovesci o temporali.	
		Temperature: <i>valli (min max)</i>	▶ ▶ ▶		

 <p>mattino</p>		<b>martedì 22 maggio 2018</b>		attendibilità: ★★☆☆	
 <p>pomeriggio</p>		<p>Salvo qualche schiarita, abbastanza nuvoloso con qualche locale rovescio.</p> <p><b>Venti:</b> 3000 m deboli orientali; SE deboli nelle valli.</p> <p><b>Temperature:</b> massime in lieve aumento, specie nelle valli.</p> <p>Zero termico: 2600 » 3200 m (valori nella libera atmosfera).</p> <p><b>Pressione:</b> in lieve aumento.</p>			
		Temperature: <i>montagna (min max)</i>	▶ ▶ ▶ ▶		
		Temperature: <i>valli (min max)</i>	▶ ▶ ▶		

<b>tendenza successiva</b>				attendibilità: ★★☆☆
 <p>mer 23 mag</p>	 <p>gio 24 mag</p>	 <p>ven 25 mag</p>	 <p>sab 26 mag</p>	Moderatamente instabile con qualche schiarita in più.

<b>20/05/2018</b>	<b>Temperatura Max di ieri (ore 12-18) °C</b>	<b>Temperatura Min di oggi (ore 00-08) °C</b>	<b>Precipitazioni ultime 24 ore (ore 08-08) mm</b>
Aosta - Piazza Plouves 580 m. slm	23,4	12,6	0,2
Ayas - Champoluc 1566 m. slm	13,3	6,2	2,6
Champorcher - Petit-Mont-Blanc 1640 m. slm	12,0	6,3	7,4
Cogne - Gimillan 1785 m. slm	13,7	5,2	6,0
Courmayeur - Dolonne 1200 m. slm	19,6	9,0	0,0
Donnas - Clapey 341 m. slm	20,6	13,7	1,0
Etroubles - Chevière 1339 m. slm	15,1	7,2	0,4
Gressoney-Saint-Jean - Bieltschocke 1370 m. slm	13,6	7,6	1,4
La Thuile - Les Granges 1637 m. slm	14,2	5,7	0,0
Morgex - Capoluogo 938 m. slm	20,3	10,9	0,0
Nus - Saint-Barthélemy - Osservatorio 1675 m. slm	13,5	6,3	4,2
Rhêmes-Notre-Dame - Chaudanne 1794 m. slm	13,8	4,9	0,0
Saint-Christophe - Aeroporto 545 m. slm	27,2	12,6	3,0
Saint-Vincent - Terme 626 m. slm	21,0	12,7	0,0
Valgrisenche - Menthiu 1859 m. slm	13,6	5,1	0,0
Valsavarenche - Pont 1951 m. slm	13,1	4,5	0,6
Valtournenche - Breuil Cervinia 1998 m. slm	9,7	3,0	8,2
Verrès - Capoluogo 375 m. slm	21,9	12,9	0,4
Villeneuve - S.R. Saint-Nicolas 839 m. slm	22,6	11,7	0,0

*(I dati riportati sono pubblicati con procedura automatica, non risultano pertanto validati)*