








## SITUAZIONE SINOTTICA

Una debole struttura ciclonica presente sulla Francia settentrionale condiziona ancora il tempo odierno, con il passaggio di aria più fresca in quota ed un aumento dell'instabilità pomeridiana. Da domani la progressiva espansione di una struttura di alta pressione di origine africana sul Tirreno porta tempo più stabile ed un aumento delle temperature sino ad almeno sabato. Da domenica possibile ritorno a tempo più instabile a causa della presenza di aria più fresca sul bordo occidentale delle Alpi.

 <p>mattino</p>		<b>mercoledì 23 maggio 2018</b>		attendibilità: ★★☆☆	
 <p>pomeriggio</p>		<p>Al mattino asciutto ma nuvoloso con schiarite irregolari. Dal pomeriggio aumento della nuvolosità con rovesci sparsi, dapprima sui settori SE, poi nel tardo pomeriggio rovesci più diffusi e localmente qualche temporale, più probabile sui settori W e N.</p> <p><b>Venti:</b> 3000 m deboli da SW; deboli da SE nelle valli.</p> <p><b>Temperature:</b> massime in lieve aumento.</p> <p>Zero termico: 2800 » 3300 m; T 1500: 7 » 12 °C; T 3000: -1 » 3 °C (valori nella libera atmosfera).</p> <p><b>Pressione:</b> in aumento lieve.</p>			
Temperature: <i>montagna (max)</i>		▲	<b>Segnalazioni:</b> qualche debole temporale possibile, più probabile dal tardo pomeriggio sui settori W e N.		
Temperature: <i>valli (max)</i>		▲			

 <p>mattino</p>		<b>giovedì 24 maggio 2018</b>		attendibilità: ★★☆☆	
 <p>pomeriggio</p>		<p>Sino al mattino presto ancora qualche addensamento per nubi medie, specie sui settori occidentali e centrali. Poi soleggiato con qualche cumulo sui rilievi. Nel pomeriggio velature sparse e temporanei addensamenti sui settori occidentali e sudorientali sino a localmente nuvoloso. Qualche rovescio sparso non escluso nel pomeriggio in bassa valle.</p> <p><b>Venti:</b> 3000 m deboli occidentali; brezze nelle valli.</p> <p><b>Temperature:</b> massime in aumento.</p> <p>Zero termico: 3000 » 3400 m; T 1500: 6 » 16 °C; T 3000: 0 » 4 °C (valori nella libera atmosfera).</p> <p><b>Pressione:</b> in calo.</p>			
Temperature: <i>montagna (min max)</i>		◄▲	<b>Segnalazioni:</b> nulla da segnalare.		
Temperature: <i>valli (min max)</i>		◄▲			

 <p>mattino</p>		<b>venerdì 25 maggio 2018</b>		attendibilità: ★★☆☆	
 <p>pomeriggio</p>		<p>Soleggiato al mattino; nel pomeriggio velature alte e qualche addensamento per cumuli sui settori occidentali e sudorientali.</p> <p><b>Venti:</b> 3000 m deboli da W; brezze nelle valli.</p> <p><b>Temperature:</b> in sensibile aumento.</p> <p>Zero termico: 3200 » 3600 m (valori nella libera atmosfera).</p> <p><b>Pressione:</b> in lieve aumento.</p>			
Temperature: <i>montagna (min max)</i>		▲▲			
Temperature: <i>valli (min max)</i>		▲▲			

				<b>tendenza successiva</b>		attendibilità: ★★☆☆
sab 26 mag	dom 27 mag	lun 28 mag	mar 29 mag	<p>Sabato abbastanza soleggiato con cumuli pomeridiani e debole rischio di qualche rovescio in montagna. Da domenica meno sole e rovesci più frequenti nel pomeriggio.</p>		

<b>23/05/2018</b>	<b>Temperatura Max di ieri (ore 12-18) °C</b>	<b>Temperatura Min di oggi (ore 00-08) °C</b>	<b>Precipitazioni ultime 24 ore (ore 08-08) mm</b>
Aosta - Piazza Plouves 580 m. slm	17,9	12,6	0,0
Ayas - Champoluc 1566 m. slm	11,6	6,8	0,0
Champorcher - Petit-Mont-Blanc 1640 m. slm	9,6	6,5	1,4
Cogne - Gimillan 1785 m. slm	10,2	5,5	0,0
Courmayeur - Dolonne 1200 m. slm	14,4	9,4	0,0
Donnas - Clapey 341 m. slm	16,4	13,4	2,0
Etroubles - Chevière 1339 m. slm	13,0	8,0	0,0
Gressoney-Saint-Jean - Bieltschocke 1370 m. slm	10,6	7,7	1,4
La Thuile - Les Granges 1637 m. slm	11,0	6,2	0,0
Morgex - Capoluogo 938 m. slm	16,6	11,0	0,0
Nus - Saint-Barthélemy - Osservatorio 1675 m. slm	11,4	6,9	0,0
Rhêmes-Notre-Dame - Chaudanne 1794 m. slm	10,1	4,5	1,6
Saint-Christophe - Aeroporto 545 m. slm	19,7	12,4	0,0
Saint-Vincent - Terme 626 m. slm	16,5	12,6	0,2
Valgrisenche - Menthiu 1859 m. slm	10,3	4,9	0,0
Valsavarenche - Pont 1951 m. slm	8,9	4,2	0,0
Valtournenche - Breuil Cervinia 1998 m. slm	8,9	3,5	2,0
Verrès - Capoluogo 375 m. slm	17,3	12,7	0,6
Villeneuve - S.R. Saint-Nicolas 839 m. slm	16,6	11,5	0,0

*(I dati riportati sono pubblicati con procedura automatica, non risultano pertanto validati)*