











SITUAZIONE SINOTTICA

La rimonta di un promontorio anticiclonico africano determina tempo soleggiato e caldo sulla Valle d'Aosta, con un parziale aumento dell'instabilità dal fine settimana per l'avvicinarsi di una depressione dalla penisola iberica.

 <p>mattino</p>	giovedì 24 maggio 2018		attendibilità: ★★☆☆
	<p>Abbastanza soleggiato, con temporanei annuvolamenti. Venti: 3000 m deboli occidentali; brezze nelle valli. Temperature: in aumento. Zero termico: 3600 m; T 1500: 16 °C; T 3000: 5 °C (valori nella libera atmosfera). Pressione: stazionaria.</p>		
 <p>pomeriggio</p>	Temperature: <i>montagna (max)</i>	▲	Segnalazioni: nulla da segnalare.
	Temperature: <i>valli (max)</i>	▲	

 <p>mattino</p>	venerdì 25 maggio 2018		attendibilità: ★★☆☆
	<p>Soleggiato, qualche nuvola nel pomeriggio. Venti: 3000 m deboli occidentali; brezze nelle valli. Temperature: in aumento. Zero termico: 3200 » 3800 m; T 1500: 8 » 18 °C; T 3000: 2 » 8 °C (valori nella libera atmosfera). Pressione: stazionaria.</p>		
 <p>pomeriggio</p>	Temperature: <i>montagna (min max)</i>	▲ ▲	Segnalazioni: nulla da segnalare.
	Temperature: <i>valli (min max)</i>	▲ ▲	

 <p>mattino</p>	sabato 26 maggio 2018		attendibilità: ★★☆☆
	<p>Soleggiato, con velature e annuvolamenti pomeridiani, possibili locali rovesci. Venti: 3000 m deboli occidentali; brezze nelle valli. Temperature: in aumento. Zero termico: 3400 » 4000 m (valori nella libera atmosfera). Pressione: in aumento.</p>		
 <p>pomeriggio</p>	Temperature: <i>montagna (min max)</i>	▲ ▲	
	Temperature: <i>valli (min max)</i>	▲ ▲	

tendenza successiva				attendibilità: ★★☆☆
Nuvolosità irregolare, con qualche rovescio alternato a schiarite.				
 dom 27 mag	 lun 28 mag	 mar 29 mag	 mer 30 mag	

24/05/2018	Temperatura Max di ieri (ore 12-18) °C	Temperatura Min di oggi (ore 00-08) °C	Precipitazioni ultime 24 ore (ore 08-08) mm
Aosta - Piazza Plouves 580 m. slm	20.6	11.5	0.4
Ayas - Champoluc 1566 m. slm	13.2	4.5	1.6
Champorcher - Petit-Mont-Blanc 1640 m. slm	11.8	7.7	0.6
Cogne - Gimillan 1785 m. slm	12.0	4.2	0.2
Courmayeur - Dolonne 1200 m. slm	16.3	6.9	2.2
Donnas - Clapey 341 m. slm	20.3	14.6	0.0
Etroubles - Chevière 1339 m. slm	14.6	6.7	1.6
Gressoney-Saint-Jean - Bieltschocke 1370 m. slm	14.7	4.6	1.0
La Thuile - Les Granges 1637 m. slm	12.0	4.5	3.6
Morgex - Capoluogo 938 m. slm	18.6	8.0	1.0
Nus - Saint-Barthélemy - Osservatorio 1675 m. slm	13.5	7.3	0.4
Rhêmes-Notre-Dame - Chaudanne 1794 m. slm	12.1	2.6	2.2
Saint-Christophe - Aeroporto 545 m. slm	24.4	10.3	0.0
Saint-Vincent - Terme 626 m. slm	20.2	11.9	0.8
Valgrisenche - Menthieu 1859 m. slm	11.3	4.7	1.6
Valsavarenche - Pont 1951 m. slm	11.5	2.5	1.6
Valtournenche - Breuil Cervinia 1998 m. slm	9.4	3.3	2.4
Verrès - Capoluogo 375 m. slm	22.1	12.1	0.0
Villeneuve - S.R. Saint-Nicolas 839 m. slm	20.4	11.6	2.4

(I dati riportati sono pubblicati con procedura automatica, non risultano pertanto validati)